


森林法に定める審査

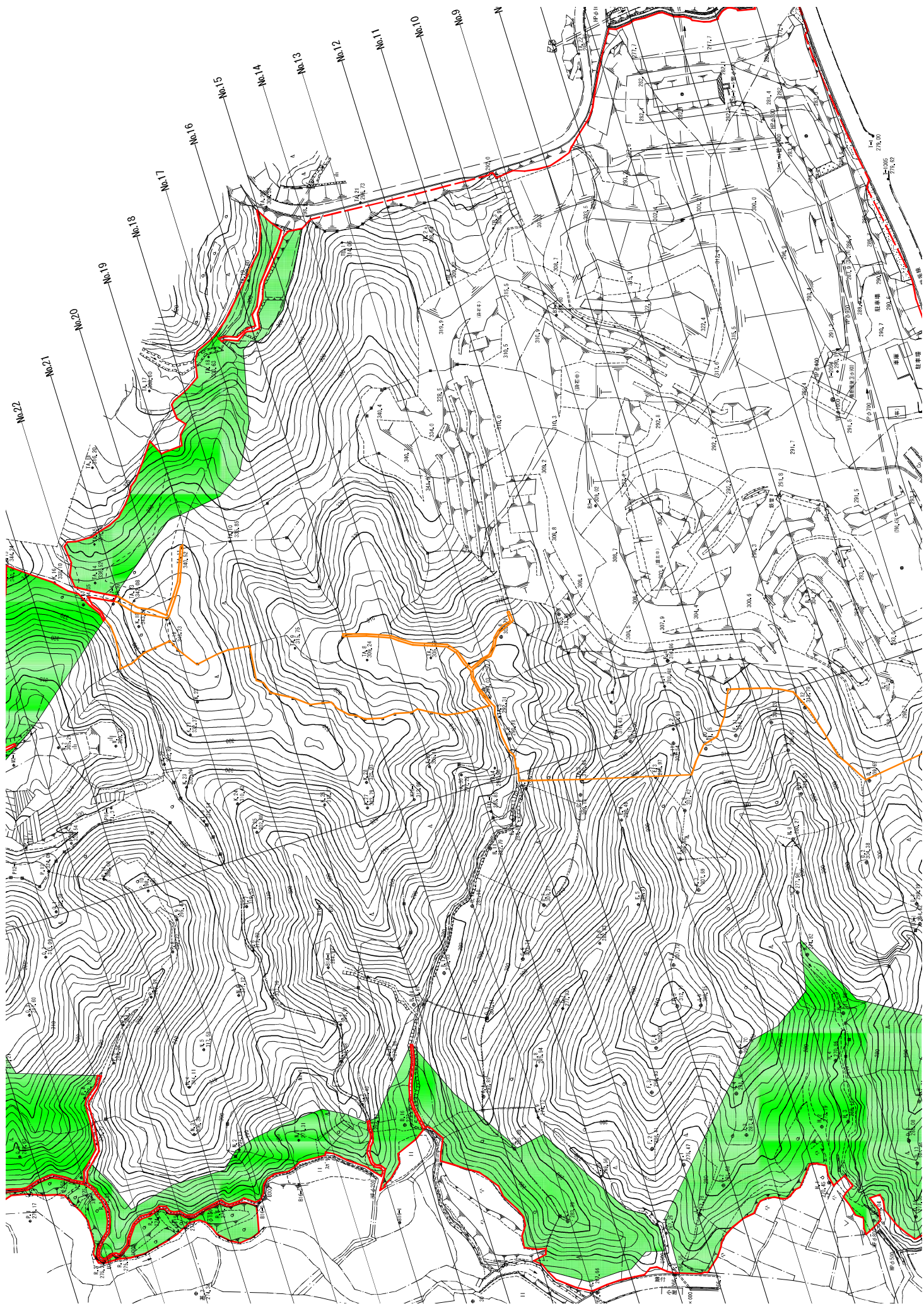
審査表

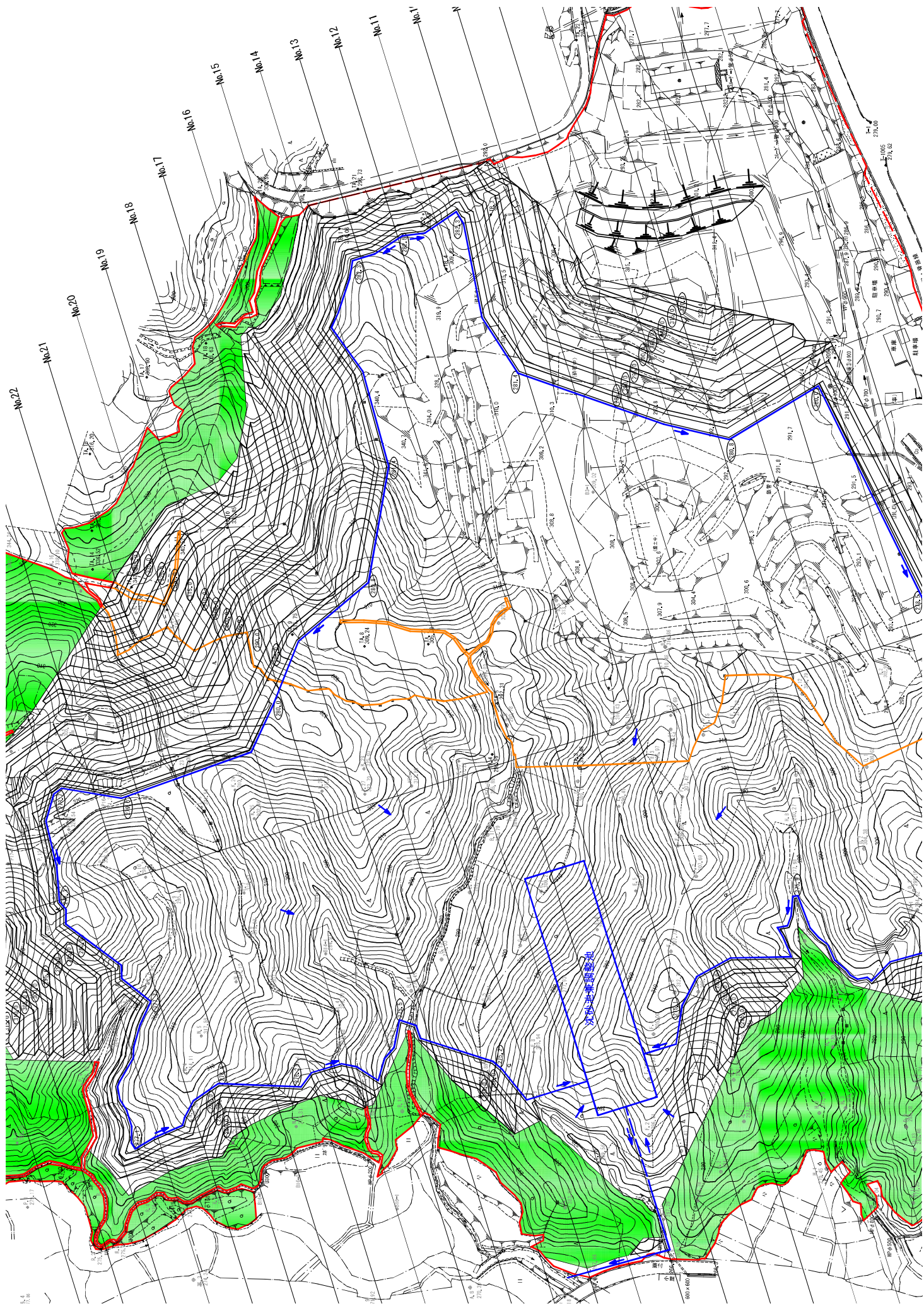
申請者	株式会社五大 代表取締役 納富 秀巳		開発の目的	土石の採取、残土処分場、農地及び事業用地（澗置場等）の造成		
開発に係る森林	神埼市脊振町鹿路字猪ノ木谷009番2 外1字64筆					
申請の種類	変更					
申請日	令和5年6月6日	受理日	令和5年6月6日	進達日	令和5年6月6日	
現在の完了予定年月日	令和7年7月7日	変更後の完了予定年月日	令和10年7月7日			
開発の規模	区分	今回申請	現在許可	増減	備考	
	①開発に係る森林面積	18.1131ha	7.4194ha	10.6937ha		
	②地域森林計画対象森林面積	22.5060ha	9.5299ha	12.9761ha		
	③開発区域面積	19.6759ha	8.9472ha	10.7287ha		
	④事業区域面積	24.2484ha	10.9046ha	13.3438ha		
	⑤切土量	3,744,590m <sup>3</sup>	934,040m <sup>3</sup>	2,810,550m <sup>3</sup>		
	⑥盛土量	0m <sup>3</sup>	0m <sup>3</sup>	0m <sup>3</sup>		
権限の取得状況	同意取得済					
関係地区との協議状況	同意取得済					
隣接地権者の同意	同意取得済					
残置森林（造成森林）等の配置に関する事項	区分	今回申請	現在許可	増減	備考	
	①残置森林面積	4.3929ha	2.1610ha	2.2319ha		
	②保全帯面積	4.4606ha	2.1610ha	2.2996ha		
	③造成森林面積	0ha	0.0000ha	0.0000ha		
	④対象外森林面積	0.0677ha	0ha	0.0677ha		
	⑤造成緑地面積	0.1119ha	0.0505ha	0.0614ha		
	⑥残置森林率	-	-	-		
⑦森林率	20.32%	22.68%	-2.36%			
他法令の許認可	法令名等【申請名等】			状態	時点	備考
	岩石採取計画認可			申請中		
	道路占用許可			申請中		
	法定外水路占用許可			申請中		
	法定外水路用途廃止			申請中		
法定外道路形状変更			申請中			

# 位置図

縮尺=1/20,000







No. 22

No. 21

No. 20

No. 19

No. 18

No. 17

No. 16

No. 15

No. 14

No. 13

No. 12

No. 11

No. 10

No. 9

No. 8

No. 7

No. 6

No. 5

No. 4

No. 3

No. 2

No. 1

No. 0

No. -1

No. -2

No. -3

No. -4

No. -5

No. -6

No. -7

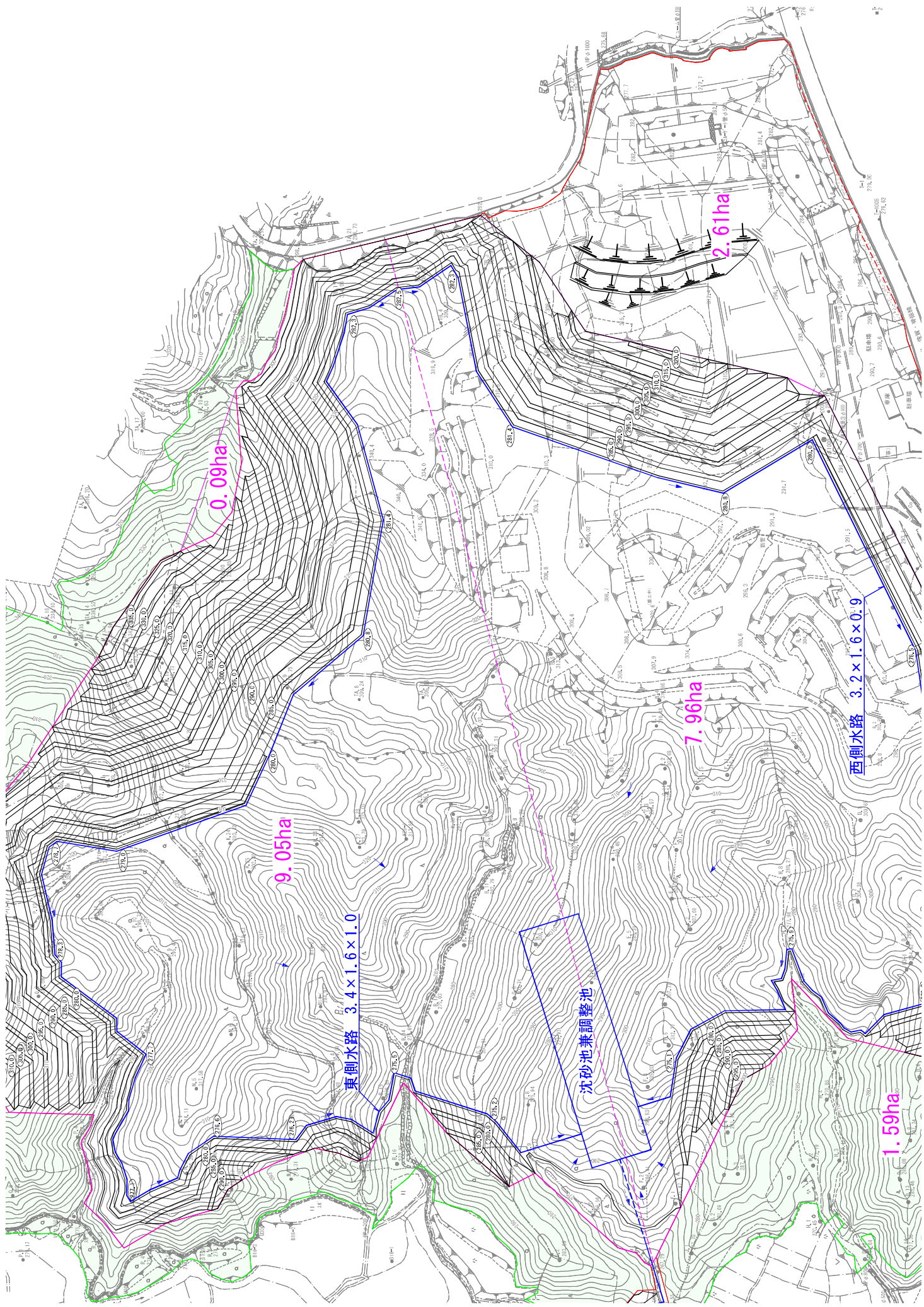
No. -8

No. -9

No. -10

800米高程線

600米



0.09ha

2.61ha

9.05ha

7.96ha

1.59ha

東側水路 3.4×1.6×1.0

西側水路 3.2×1.6×0.9

沈砂池兼調整池