

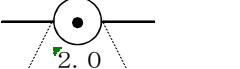
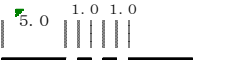




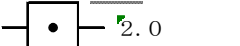

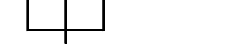
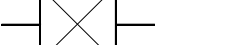

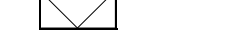
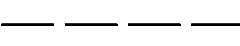


実測平面図作成要領

(1) 実測平面図表示記号

区 分	記 号		記号の表示の方法又は図例
	形状及び大きさ	線幅及び線色	
中 心 杭	 3.0mm	黒 0.2	<p>字名は 4.5mm 直立線等線体で表示すること。</p> <p>用地実測図原図にのみ表示し、面積計算書と同一番号を併記する。</p> <p>測量に係る土地を取得し、又は使用するに当たり、分筆を要するものでありかつ当該土地に左に掲げる境界標がない場合においては、当該境界に代えて当該土地のうち取得し、又は使用する部分にそれ以外の部分との境界に存する適宜の境界点と近傍の恒久的地物(幅杭を含む)との距離、角度等の位置関係を記載するものとする。</p>
中心杭番号	No. 5  2.0mm	黒 0.2	
用地杭及び起業地の境界	 2.0	赤 0.15	
大字の境界	 5.0 1.0 1.0	黒 0.35	
字の境界	 3.0 2.0	黒 0.35	
土地の境界		黒 0.15	
土地の境界接点 (境界標なし)	 1.0	黒 0.15	
土地の境界標	 2.0		
イ 石 杭	 2.0	黒 0.15	
ロ コンクリート杭		黒 0.15	
ハ 合成樹脂杭		黒 0.15	
ニ 不銹杭鋼		黒 0.15	
一筆内の異なる 権利の境界	 0.8	緑 0.10	
一筆内の異なる 地目の境界		緑 0.10	
一筆内の異なる 占有者の境界		茶 0.15	
地番	アラビア数字 左横書 字の高さ 2.0 字の間隔 2.0	黒 0.15	

(2) 用地平面図表題様式

