

横田川砂防事業 事後調査

平成21年3月

佐賀県 県土づくり本部 河川砂防課

位置図



施工位置の概要

唐津市 浜玉町 大字 東山田 字横田上 地先
(旧東松浦郡)

水系名 ; 2級河川
玉島川水系

河川名 ; 横田川

溪流名 ; 横田川

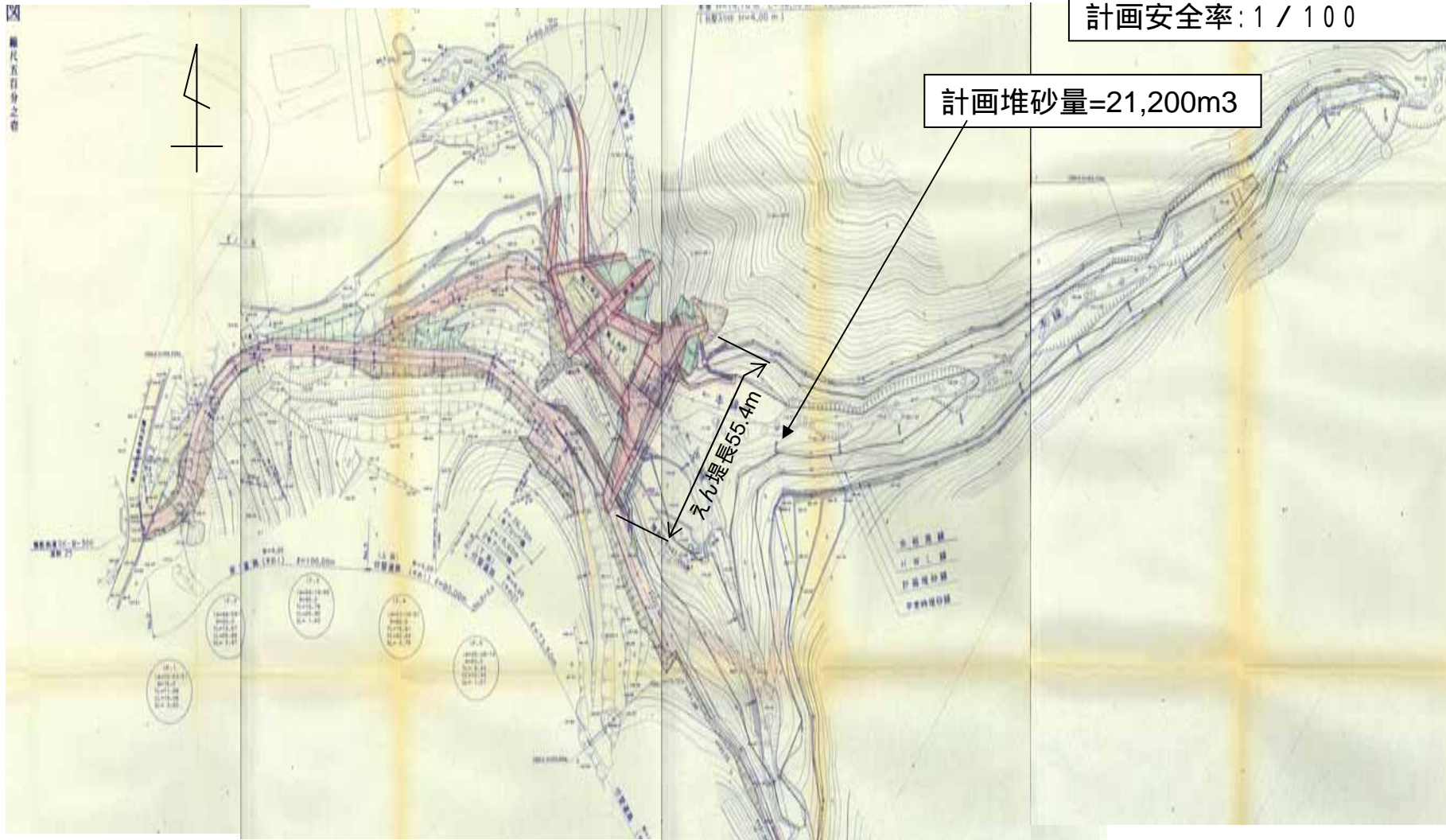
流域面積 ; 1.78km³ (178ha)



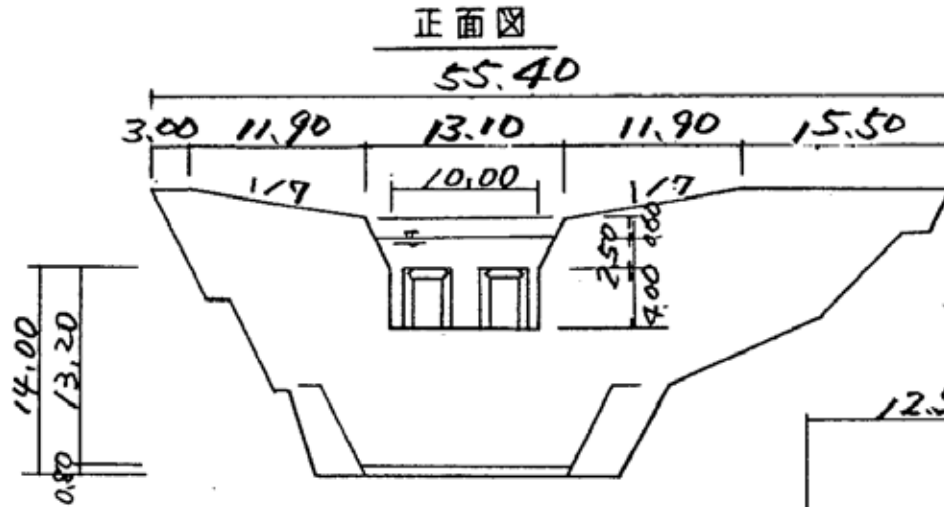
平面図

事業概要
事業期間:H11~H14
総事業費:269.0百万円
保全家屋数:17戸
計画安全率:1/100

縮尺五百分之一

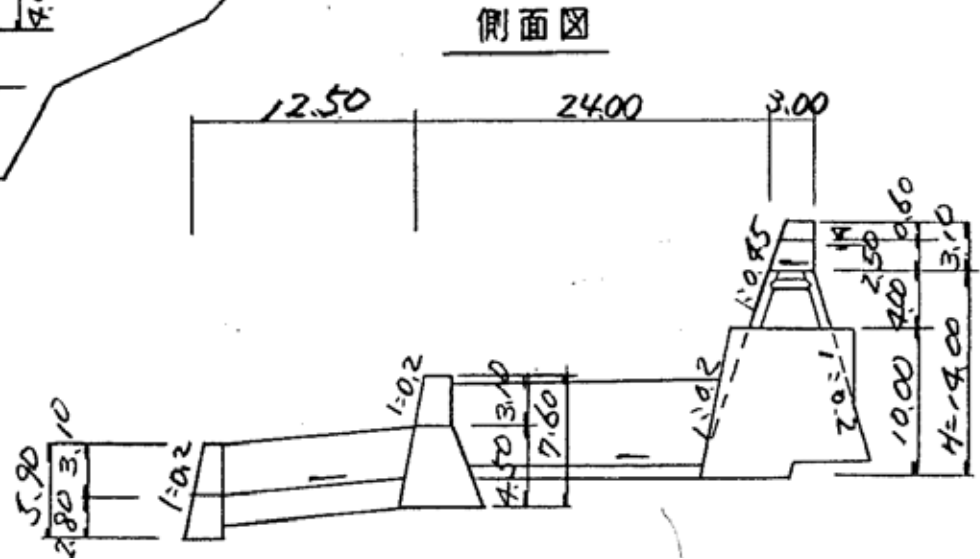


構造図



砂防堰堤の概要

ダム高: 14.0 m
 ダム長: 55.4 m
 鋼製スリット高さ: 4.0 m
 総コンクリート量: 4,360 m³



横田川砂防えん堤工(現況)

下流からえん堤を望む



左岸側からえん堤を望む



横田川砂防えん堤工(堆砂状況)

左岸川えん堤袖部より望む



左岸川えん堤天端より望む



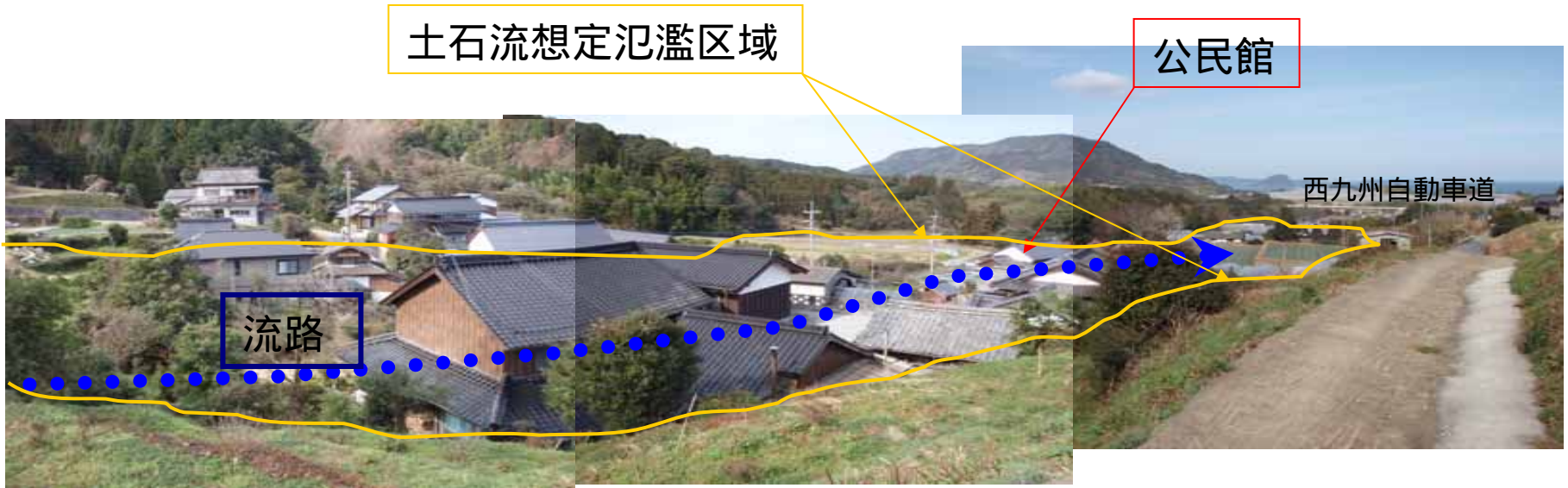
下流流域の状況

土石流想定氾濫区域

公民館

西九州自動車道

流路



他事業による整備状況(治山事業等)

2号えん堤工



治山ダム2




治山ダム3



治山ダム4



治山ダム6



治山ダム8

