









有明海の上記海域（）は、のり養殖が行われており、養殖網が多数設置されています。狩猟に際しては養殖網及び支柱に損傷を与えないよう厳重に注意してください。

凡 例		
	鳥獣保護区(国指定) 特別地区	1 ~ 2
	鳥 獣 保 護 区	1 ~ 41
	鳥 獣 保 護 区 特 別 保 護 地 区	△1 ~ △5
	特定猟具使用禁止区域	1 ~ 46
	指定猟法禁止区域	△1
	国 有 林	
	自 然 公 園	

1:100,000
0 1 2 3 4 5 10km

「この地図の作成に当たっては、国土地理院長の承認を得て、同院発行の数値地図5000(4)地図画像、数値地図2500(空撮データ基盤)及び基盤地図情報を使用した。(承認番号 令元情保 第500号)」
(株)マップステーション 調整 佐賀市銀町1丁目120-4 TEL. 0952 (2) 8198