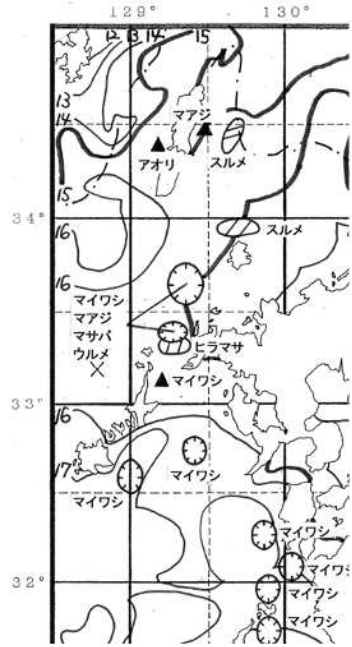


漁海況情報 (令和6年3月号)

佐賀県玄海水産振興センター 資源研究担当 堀
 〒847-0122 佐賀県唐津市唐房6丁目4948-9
 Tel: 0955-74-3021 Fax: 0955-74-6791

【漁況】九州沿岸域水温分布、主要漁業種類の漁場情報、玄海漁協魚市場での主要魚種の水揚状況



九州沿岸域漁海況情報より
 抜粋
 提供：(一社) 漁業情報
 サービスセンター
 水温:3/13 時点、漁場図:
 3/7~3/13時点

■玄海漁協魚市場における2月の水揚量の前年同月比

区分	前年同月 増	減
市場全体	イサキ (227%) ヒラメ (161%) クロダイ (114%)	マダイ (40%) カレイ類 (40%) スルメイカ (24%) ケンサキイカ (9%) キス (0%)
4カ統 定置網	マサバ (192%) ブリ (123%)	マアジ (62%) ウマヅラハギ (36%) ウルメイワシ (0%) ケンサキイカ (0%)

佐賀玄海漁協魚市場における主要魚種の水揚動向 (2月)

魚種名	2月水揚量 (kg)			2月水揚状況 (昨年同月と比較)	1月 水揚量(kg)	1~2月水揚量 (ト)		
	R6年	R5年	平年値*			R6年	R5年	平年値*
マダイ	439	1,098	1,209	↘	412	1	2	2
ヒラメ	910	564	638	↗	1,367	2	2	2
オニオコゼ	90	93	94	↔	130	0	0	0
カサゴ	823	837	804	↔	532	1	1	1
イサキ	168	74	489	↗	154	0	0	1
キス	0	4	9	↘	298	0	0	0
クロダイ	222	195	308	↗	342	1	0	1
カレイ類	12	30	81	↘	69	0	0	1
クルマエビ	2	2	1	↔	15	0	0	0
その他エビ類	2	0	9	↔	20	0	0	0
カニ類	45	48	50	↔	42	0	0	0
ケンサキイカ	77	884	1,850	↘	73	0	3	6
アオリイカ	207	319	431	↘	263	1	1	1
コウイカ類	294	425	560	↘	142	0	1	1
スルメイカ	120	498	2,029	↘	30	0	1	3
アワビ類	142	132	162	↔	170	0	0	0
サザエ	1,006	1,220	1,570	↘	1,208	2	3	3
ナマコ	1,107	1,856	1,872	↘	817	2	4	4
ウニ類	47	85	97	↘	0	0	0	0
その他	64,878	78,008	87,571	↘	60,617	125	136	171
合計	70,544	86,287	99,738	↘	66,701	137	155	197

【漁況】漁業者聞き取り情報 (2月の漁模様)

漁業種類	主な対象種	漁模様
いか釣り	ケンサキ	漁獲は5~20kg/日程度と例年の1/3程度。操業海域は対馬周辺
えびこぎ	—	休漁期間
はえ縄	トラフグ アカムツ	トラフグの漁獲は5~20g/日程度。主な漁場は馬渡島周辺。 アカムツの漁獲は10~35kg/日程度。主な漁場は五島灘周辺。時化が多く、操業日数少ない。
ごち網	—	休漁期間
いわし網	カタクチイワシ	2月は操業なし

佐賀玄海漁協魚市場において、4カ統定置網で漁獲された主要魚種の水揚動向 (2月)

魚種名	2月水揚量 (kg)			2月水揚状況 (昨年同月と比較)	1月 水揚量(kg)	1~2月水揚量 (ト)		
	R6年	R5年	平年値*			R6年	R5年	平年値*
マアジ	3,644	5,908	8,716	↘	5,968	10	14	21
マサバ	736	384	1,136	↗	448	1	5	4
ブリ	411	333	1,675	↗	256	1	1	4
サワラ	814	799	2,146	↔	519	1	2	7
カタクチイワシ	0	0	7,782	↔	0	0	1	13
マイワシ	224	0	4	↗	0	0	0	0
ウルメイワシ	0	16	3	↘	64	0	0	0
ウマヅラハギ	14	39	43	↘	14	0	0	0
タチウオ	4	0	14	↔	68	0	0	0
ケンサキイカ	0	166	388	↘	0	0	0	1
その他	795	2,816	7,231	↘	669	2	6	13
合計	6,642	10,461	29,139	↘	8,007	15	29	64

【凡例】
 ↗ ; 昨年同月と比べて10%以上増加
 ↔ ; 昨年同月と比べて10%以内で増減
 ↘ ; 昨年同月と比べて10%以上減少

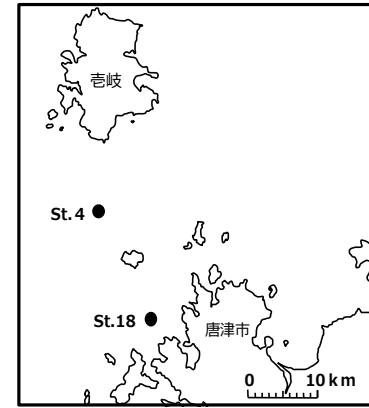
*平年値：平成31年~令和5年の5ヶ年の平均値

※代表的な漁業種類毎に1~2名の漁業者への聞き取り調査結果

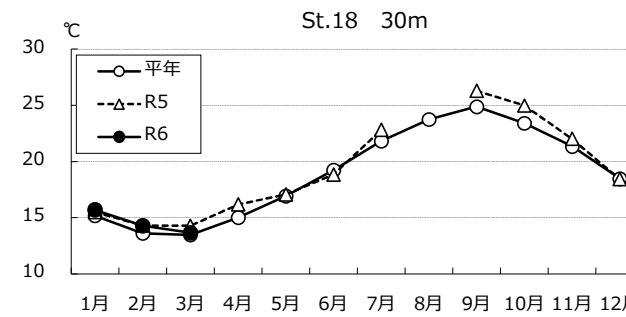
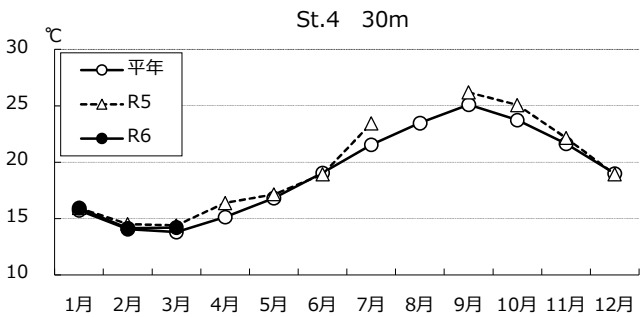
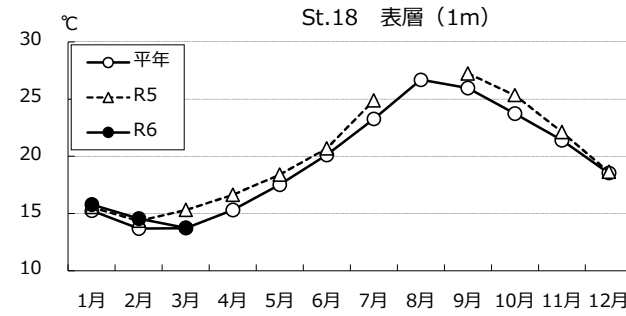
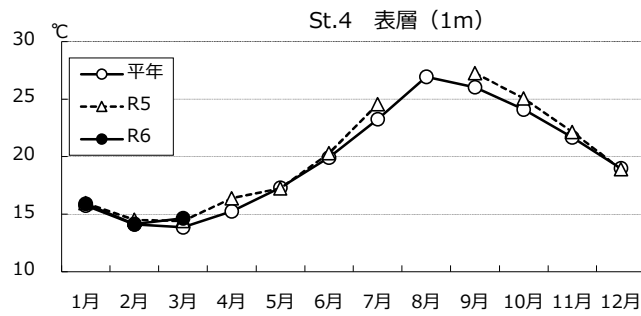
【海況】 玄海水産振興センター調査船による海洋観測（3月7日調査）の結果

地点		水温(°C) (R6.3.7)		
		今回	前年差	平年差※
吉岐水道 (St.4) 水深:59 m	表層(1m)	14.7	+0.2	+0.8
	30 m	14.2	-0.2	+0.4
沿岸域 (St.18) 水深:49m	表層(1m)	13.8	-1.5	±0
	30 m	13.7	-0.6	+0.2

※平年はH16-R5の20年間の平均値

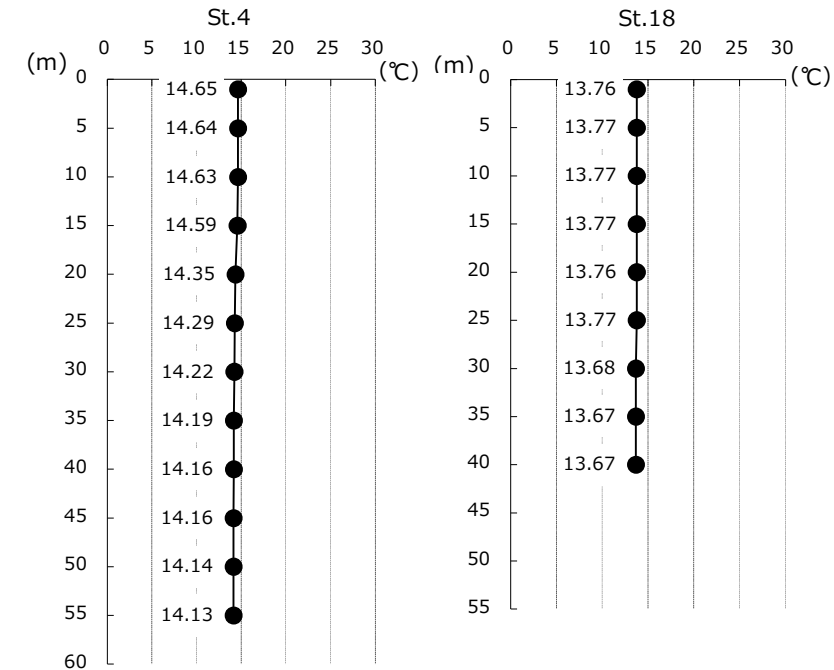


調査地点図



※ 令和5年8月の海洋観測は欠測

水温の経月変化



水深別水温