

漁海況情報 (令和5年度11月号)

佐賀県玄海水産振興センター 資源研究担当 堀
〒847-0122 佐賀県唐津市唐房6丁目4948-9
Tel: 0955-74-3021 Fax: 0955-74-6791

【漁況】九州沿岸域水温分布、主要漁業種類の漁場情報、玄海漁協魚市場での主要魚種の水揚状況



九州沿岸域漁海況情報より
抜粋
提供：(一社) 漁業情報
サービスセンター
水温:11/22 時点、漁場図:
11/16~11/22 時点

■玄海漁協魚市場における10月の水揚量の前年比

区分	好調	不調
市場全体	カレイ類 (280%) スルメイカ (193%) キス (171%) クロダイ (125%) クルマエビ (117%) コウイカ類 (119%)	イサキ (82%) オニオコゼ (78%) アオリイカ (75%) カサゴ (69%) ケンサキイカ (56%) アワビ類 (38%)
4カ統 定置網	マアジ (397%) ブリ (136%)	サワラ (63%) ウマヅラハギ (52%) タチウオ (32%)

佐賀玄海漁協魚市場における主要魚種の水揚動向 (10月)

魚種名	10月水揚量 (kg)			10月水揚状況 (昨年同月と比較)	9月 水揚量(kg)	1~10月水揚量 (ト)		
	R5年	R4年	平年値*			R5年	R4年	平年値*
マダイ	13,349	13,053	11,454	⇨	12,279	112	104	119
ヒラメ	230	246	270	⇨	24	5	5	6
オニオコゼ	96	123	74	↘	104	2	2	2
カサゴ	347	504	548	↘	581	9	9	9
イサキ	1,204	1,474	972	↘	959	32	23	27
キス	546	319	408	↗	676	6	4	4
クロダイ	252	201	256	↗	270	3	3	4
カレイ類	70	25	118	↗	15	1	1	2
クルマエビ	143	122	231	↗	268	1	1	1
その他エビ類	206	293	354	↘	233	2	3	5
カニ類	303	429	434	↘	501	2	2	2
ケンサキイカ	746	1,338	574	↘	823	36	40	56
アオリイカ	560	749	1,131	↘	144	11	7	14
コウイカ類	368	308	300	↗	352	17	13	15
スルメイカ	336	174	1,058	↗	7	5	3	10
アワビ類	85	224	258	↘	99	1	1	2
サザエ	1,420	1,480	2,092	⇨	1,390	16	17	23
ナマコ	5	0	0	⇨	0	5	5	6
その他	144,632	100,852	136,856	↗	101,687	760	724	916
合計	164,898	121,914	157,387	↗	120,410	1,025	967	1,223

【漁況】漁業者聞き取り情報 (10月の漁模様)

漁業種類	主な対象種	漁模様
いか釣り	ケンサキ	漁獲量は5~40.5kg/日 (平均15.2kg/日)。10月末頃に、ほとんどの漁業者がいか釣りを終了。
えびこぎ	エビ	アジアカは平年より漁獲量多め。クルマエビは先月より漁獲量少なめ
沖はえ縄	クエ	漁獲量は10個体/日程度。サイズは3~12kgと様々。単価は平年並
ごち網	マダイ	マダイの漁獲量は平年よりやや多め。単価は平年並
いわし網	カタクチイワシ	一部漁業者が操業を実施。主にチリメン~チカサイズ。漁獲量は非常に少ない

※代表的な漁業種類毎に1~2名の漁業者への聞き取り調査結果

佐賀玄海漁協魚市場において、4カ統定置網で漁獲された主要魚種の水揚動向 (10月)

魚種名	10月水揚量 (kg)			10月水揚状況 (昨年同月と比較)	9月 水揚量(kg)	1~10月水揚量 (ト)		
	R5年	R4年	平年値*			R5年	R4年	平年値*
マアジ	38,980	9,820	23,564	↗	16,664	116	79	141
マサバ	10,128	9,552	13,014	⇨	18,144	45	36	42
ブリ	1,863	1,365	2,761	↗	42	8	11	14
サワラ	1,226	1,938	4,021	↘	603	13	13	25
カタクチイワシ	0	0	288	⇨	0	4	1	25
マイワシ	480	0	138	↗	784	3	0	1
ウルメイワシ	0	0	6	⇨	0	0	4	1
ウマヅラハギ	11	21	32	⇨	14	0	1	0
タチウオ	936	2,916	1,881	↘	546	3	1	5
ケンサキイカ	4	0	2	⇨	0	4	0	6
その他	9,083	6,831	12,615	↗	9,909	82	85	104
合計	62,711	32,443	58,875	↗	46,706	277	232	364

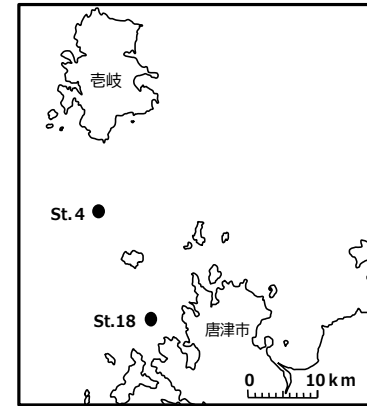
【凡例】
↗ ; 昨年同月と比べて10%以上増加
⇨ ; 昨年同月と比べて10%以内で増減
↘ ; 昨年同月と比べて10%以上減少

*平年値: 平成30年~令和4年の5ヶ年の平均値

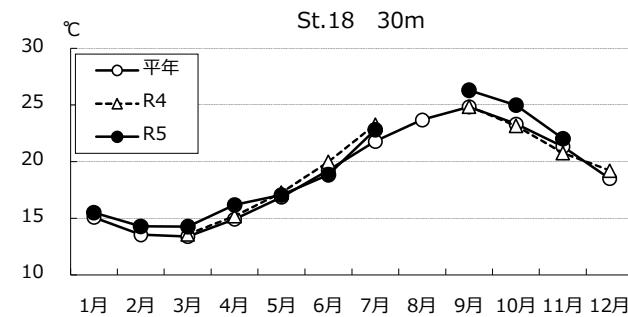
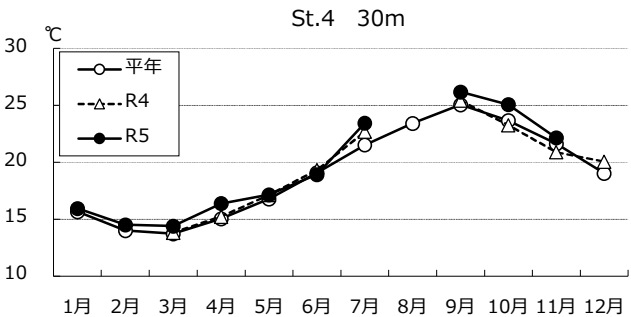
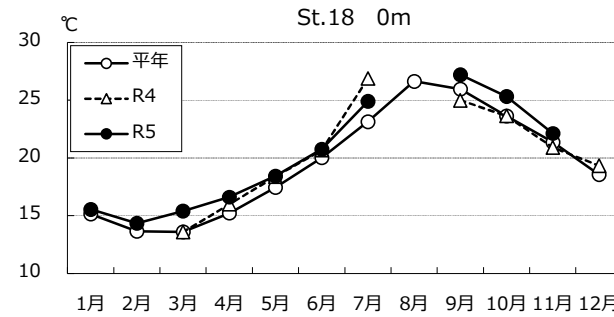
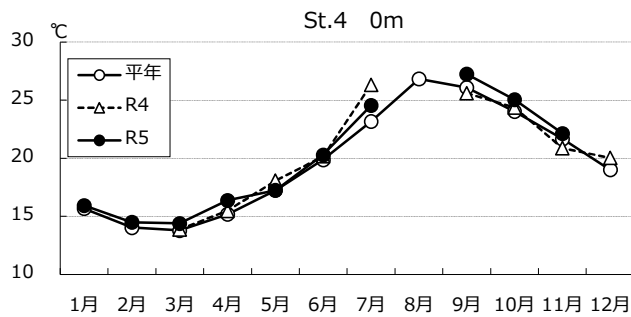
【海況】 玄海水産振興センター調査船による海洋観測（11月9日調査）の結果

地点		水温観測の結果(R5.11.9)		
		今回	前年差	平年差※
沓岐水道 (St.4) 水深: 59 m	0 m	22.1	+1.3	+0.5
	30 m	22.2	+1.3	+0.5
沿岸域 (St.18) 水深: 42 m	0 m	22.1	+1.2	+0.8
	30 m	22.0	+1.3	+0.7

※平年はH15-R4の20年間の平均値

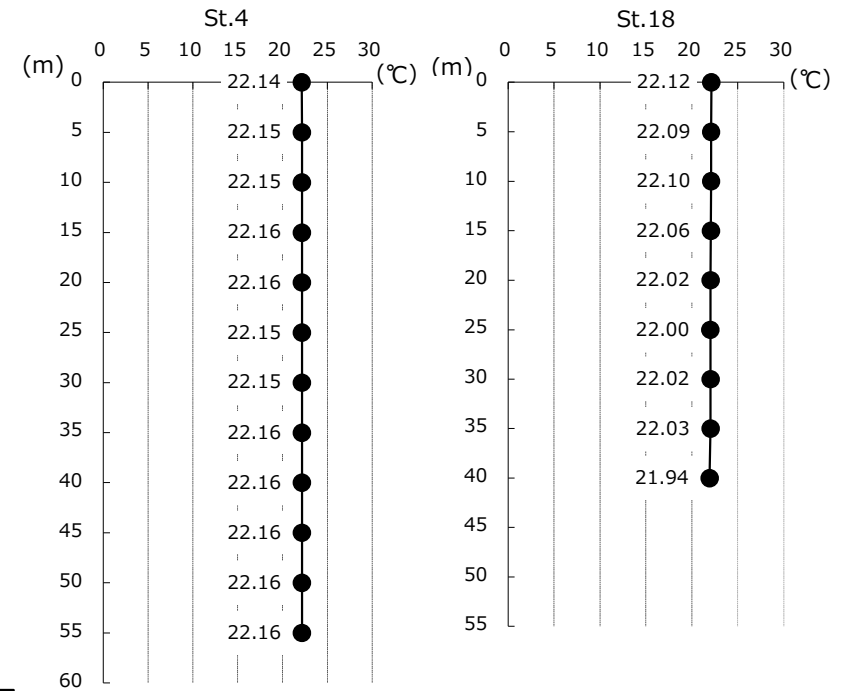


調査地点図



※ 令和4年8月、令和5年8月の海洋観測は欠測

水温の経月変化



水深別水温