

第22期 第19回 佐賀県有明海区漁業調整委員会

日 時：令和5年2月21日（火）

13：00～

場 所：佐賀県水産会館「大会議室」

（佐賀市西与賀町厘外821番地の2）

～ 次 第 ～

1 開 会

2 議 題

- (1) 農林水産大臣管轄漁場における海区漁場計画（案）について（協議）・・・ P1～23
- (2) 佐賀県の有明海区における漁場計画（案）について（協議）・・・・ P24～116
- (3) 有明海における佐賀、福岡両県の漁業調整に関する協定書
について（協議）・・・・・・・・・・・・・・・・・・・・・・・・P117～118
- (4) 委員会指示の適用除外について（協議）・・・・・・・・P119～123
（独立行政法人水資源機構筑後川局 筑後川下流総合管理所）
- (5) その他

3 閉 会

海区漁場計画(案)

(令和5年9月1日免許)

農林水産大臣管轄漁場

1 海区漁場計画を下記のとおり定め、公示する。

(1) 漁業権に関する事項 (共同漁業権)

○ 公示番号 農共第1号

ア 漁場の位置 福岡県及び佐賀県の地先 (有明海に限る。)

イ 漁場の区域 次の(ア)、(イ)、(ウ)、(エ)、(オ)及び(ア)の各点を順次に結んだ線によって囲まれた区域

(ア) 北緯 33 度 9 分 9 秒東経 130 度 21 分 21 秒の点 (基点第 1 号と基点第 2 号とを結んだ直線上の中央点)

(イ) 北緯 32 度 59 分 48 秒東経 130 度 23 分 20 秒の点 ((ア) から熊本県三角岳山頂を見通した線と基点第 3 号から佐賀県藤津郡太良町大字大浦甲字竹崎竹崎島に設置された夜灯鼻灯台を見通した線との交点)

(ウ) 北緯 32 度 58 分 55 秒東経 130 度 19 分 41 秒の点 ((ア) から長崎県雲仙岳一等三角点を見通した線と基点第 3 号から佐賀県藤津郡太良町大字大浦甲字竹崎竹崎島に設置された夜灯鼻灯台を見通した線との交点)

(エ) 北緯 32 度 58 分 47 秒東経 130 度 19 分 40 秒の点 ((ア) から長崎県雲仙岳一等三角点を見通した線と基点第 3 号から佐賀県藤津郡太良町大字大浦甲字竹崎竹崎島南西端を見通した線との交点)

(オ) 北緯 32 度 57 分 50 秒東経 130 度 13 分 48 秒の点 (基点第 4 号と(ア)を結ぶ直線上、基点第 4 号から 1,000 メートルの点)

基点第 1 号 北緯 33 度 9 分 19 秒東経 130 度 21 分 39 秒 (福岡県柳川市七ツ家の南西角に設置された有明海佐賀福岡両県漁場境界標石柱)

基点第 2 号 北緯 33 度 8 分 59 秒東経 130 度 21 分 3 秒 (佐賀県佐賀市川副町大字大詫間字元治搦の南東角に設置された有明海佐賀福岡両県漁場境界標石柱)

基点第 3 号 北緯 33 度 0 分 18 秒東経 130 度 25 分 25 秒 (福岡県熊本県の境界四ツ山山上の大牟田市四山町と荒尾市大字大島の境界に設置された両県境界標石柱)

基点第 4 号 北緯 32 度 57 分 22 秒東経 130 度 13 分 29 秒 (佐賀県藤津郡太良町大字大浦甲字竹崎竹崎島東端に設置された標柱)

ウ 漁業の種類及び漁業時期

漁業の種類	漁業の名称	漁業時期
第一種共同漁業	かき漁業	1月1日から12月31日まで
	あさり漁業	同上
	からすがい漁業	同上
	はまぐり漁業	同上
	ばい漁業	同上
	あかがい漁業	同上
	くまさるぼう漁業	同上

漁業の種類	漁業の名称	漁業の時期
第一種共同漁業	もがい漁業	1月1日から12月31日まで
	にし漁業	同上
	たいらぎ漁業	10月1日から翌年5月31日まで
	しおふき漁業	1月1日から12月31日まで
	あげまき漁業	同上
	まてがい漁業	同上
	うみたけ漁業	同上
	はいがい漁業	同上
	たこ漁業	同上
	餌むし漁業	同上
	しゃこ漁業	同上
	いそぎんちやく漁業	同上
	しゃみせんがい漁業	同上
	第二種共同漁業	三尺網漁業
あみもじ網漁業		同上
こうもり網漁業		同上
待網漁業(繁網及び手押網漁業を含む。)		同上
かにかご漁業		同上
いかかご漁業		同上
あなごかご漁業(筥 <small>せん</small> を使用するものを含む。)		同上
うなぎかご漁業(筥 <small>せん</small> を使用するものを含む。)		同上

エ 個別漁業権又は団体漁業権の別 団体漁業権

オ 関係地区 福岡県久留米市城島町、大川市、柳川市、みやま市瀬高町、同高田町、大牟田市、佐賀県神埼市千代田町、佐賀市（三瀬村、富士町及び大和町を除く。）、小城市芦刈町、杵島郡白石町、同江北町、鹿島市、藤津郡太良町、嬉野市塩田町

カ 条件

(ア) 三尺網漁業に使用する網は、長さ500メートル以内、網幅1.5メートル以内、操業時の網の高さ1メートル以内、網目は3.4センチメートル以上でなければならない。

(イ) 同一人で1箇統を超える三尺網漁業を営んではならない。

(2) 漁業権に関する事項（区画漁業権）

① 公示番号 農区第201号

ア 漁場の位置 福岡県及び佐賀県の地先（有明海に限る。）

イ 漁場の区域 次の（ア）、（イ）、（ウ）、（エ）、（オ）、（カ）、（キ）及び（ア）の各点

を順次に結んだ線によって囲まれた区域

(ア) 北緯 33 度 7 分 17 秒東経 130 度 19 分 57 秒の点

(イ) 北緯 33 度 7 分 12 秒東経 130 度 20 分 16 秒の点

(ウ) 北緯 33 度 6 分 52 秒東経 130 度 20 分 8 秒の点

(エ) 北緯 33 度 6 分 38 秒東経 130 度 20 分 1 秒の点

(オ) 北緯 33 度 6 分 26 秒東経 130 度 19 分 48 秒の点

(カ) 北緯 33 度 6 分 28 秒東経 130 度 19 分 43 秒の点

(キ) 北緯 33 度 6 分 44 秒東経 130 度 19 分 44 秒の点

ウ 漁業の種類及び漁業時期

漁業の種類 第一種区画漁業（のりひび建養殖業）

漁業時期 9月1日から翌年4月30日まで

エ 個別漁業権又は団体漁業権の別 団体漁業権

オ 関係地区 佐賀県佐賀市川副町大字大詫間、同早津江、同早津江津

② 公示番号 農区第 202 号

ア 漁場の位置 福岡県及び佐賀県の地先（有明海に限る。）

イ 漁場の区域 次の（ア）、（イ）、（ウ）、（エ）、（オ）、（カ）及び（ア）の各点を順次に結んだ線によって囲まれた区域

(ア) 北緯 33 度 7 分 27 秒東経 130 度 20 分 46 秒の点

(イ) 北緯 33 度 7 分 23 秒東経 130 度 21 分 1 秒の点

(ウ) 北緯 33 度 6 分 34 秒東経 130 度 20 分 49 秒の点

(エ) 北緯 33 度 6 分 38 秒東経 130 度 20 分 16 秒の点

(オ) 北緯 33 度 7 分 26 秒東経 130 度 20 分 30 秒の点

(カ) 北緯 33 度 7 分 36 秒東経 130 度 20 分 47 秒の点

ウ 漁業の種類及び漁業時期

漁業の種類 第一種区画漁業（のりひび建養殖業）

漁業時期 9月1日から翌年4月30日まで

エ 個別漁業権又は団体漁業権の別 団体漁業権

オ 関係地区 佐賀県佐賀市諸富町、同川副町大字大詫間、同犬井道、同鹿江、神崎市千代田町

③ 公示番号 農区第 203 号

ア 漁場の位置 福岡県及び佐賀県の地先（有明海に限る。）

イ 漁場の区域 次の（ア）、（イ）、（ウ）、（エ）及び（ア）の各点を順次に結んだ線によって囲まれた区域

(ア) 北緯 33 度 6 分 37 秒東経 130 度 20 分 14 秒の点

(イ) 北緯 33 度 6 分 32 秒東経 130 度 20 分 49 秒の点

(ウ) 北緯 33 度 6 分 3 秒東経 130 度 20 分 39 秒の点

(エ) 北緯 33 度 6 分 6 秒東経 130 度 20 分 14 秒の点

ウ 漁業の種類及び漁業時期

漁業の種類 第一種区画漁業（のりひび建養殖業）

漁業時期 9月1日から翌年4月30日まで
エ 個別漁業権又は団体漁業権の別 団体漁業権
オ 関係地区 佐賀県佐賀市諸富町、同川副町大字大詫間

④ 公示番号 農区第204号

ア 漁場の位置 福岡県及び佐賀県の地先（有明海に限る。）
イ 漁場の区域 次の（ア）、（イ）、（ウ）、（エ）、（オ）、（カ）、（キ）、（ク）、（ケ）及び（ア）の各点を順次に結んだ線によって囲まれた区域
（ア）北緯33度6分33秒東経130度20分9秒の点
（イ）北緯33度5分51秒東経130度20分8秒の点
（ウ）北緯33度4分4秒東経130度19分36秒の点
（エ）北緯33度4分8秒東経130度19分1秒の点
（オ）北緯33度4分14秒東経130度19分3秒の点
（カ）北緯33度4分15秒東経130度18分57秒の点
（キ）北緯33度4分52秒東経130度18分59秒の点
（ク）北緯33度5分6秒東経130度19分2秒の点
（ケ）北緯33度6分3秒東経130度19分20秒の点
ウ 漁業の種類及び漁業時期
漁業の種類 第一種区画漁業（のりひび建養殖業）
漁業時期 9月1日から翌年4月30日まで
エ 個別漁業権又は団体漁業権の別 団体漁業権
オ 関係地区 佐賀県佐賀市諸富町、同川副町、神崎市千代田町

⑤ 公示番号 農区第207号

ア 漁場の位置 福岡県及び佐賀県の地先（有明海に限る。）
イ 漁場の区域 次の（ア）、（イ）、（ウ）、（エ）、（オ）、（カ）、（キ）及び（ア）の各点を順次に結んだ線によって囲まれた区域。ただし、（ク）、（ケ）、（コ）、（サ）、（ク）の各点、（シ）、（ス）、（セ）、（ソ）、（ジ）の各点及び（タ）、（チ）、（ツ）、（キ）、（タ）の各点を順次に結んだ線によって囲まれたそれぞれの区域を除く。
（ア）北緯33度7分38秒東経130度21分10秒の点
（イ）北緯33度7分34秒東経130度21分29秒の点
（ウ）北緯33度6分54秒東経130度21分26秒の点
（エ）北緯33度6分13秒東経130度21分17秒の点
（オ）北緯33度5分57秒東経130度20分53秒の点
（カ）北緯33度6分9秒東経130度20分47秒の点
（キ）北緯33度6分36秒東経130度20分54秒の点
（ク）北緯33度7分36秒東経130度21分19秒の点
（ケ）北緯33度7分36秒東経130度21分21秒の点
（コ）北緯33度5分59秒東経130度20分55秒の点
（サ）北緯33度5分58秒東経130度20分54秒の点
（シ）北緯33度7分8秒東経130度21分2秒の点

- (ス) 北緯 33 度 7 分 4 秒東経 130 度 21 分 27 秒の点
- (セ) 北緯 33 度 7 分 3 秒東経 130 度 21 分 27 秒の点
- (ソ) 北緯 33 度 7 分 7 秒東経 130 度 21 分 2 秒の点
- (タ) 北緯 33 度 6 分 38 秒東経 130 度 20 分 54 秒の点
- (チ) 北緯 33 度 6 分 33 秒東経 130 度 21 分 21 秒の点
- (ツ) 北緯 33 度 6 分 32 秒東経 130 度 21 分 21 秒の点

ウ 漁業の種類及び漁業時期

漁業の種類 第一種区画漁業（のりひび建養殖業）

漁業時期 9月1日から翌年4月30日まで

エ 個別漁業権又は団体漁業権の別 団体漁業権

オ 関係地区 福岡県久留米市城島町、大川市、柳川市、みやま市瀬高町、同高田町、大牟田市

⑥ 公示番号 農区第 208 号

ア 漁場の位置 福岡県及び佐賀県の地先（有明海に限る。）

イ 漁場の区域 次の（ア）、（イ）、（ウ）、（エ）、（オ）、（カ）及び（ア）の各点を順次に結んだ線によって囲まれた区域。ただし、（キ）、（ク）、（ウ）、（カ）及び（キ）の各点を順次に結んだ線によって囲まれた区域を除く。

- （ア）北緯 33 度 7 分東経 130 度 21 分 36 秒の点
- （イ）北緯 33 度 7 分 6 秒東経 130 度 21 分 53 秒の点
- （ウ）北緯 33 度 6 分 24 秒東経 130 度 21 分 46 秒の点
- （エ）北緯 33 度 5 分 52 秒東経 130 度 21 分 41 秒の点
- （オ）北緯 33 度 6 分 8 秒東経 130 度 21 分 24 秒の点
- （カ）北緯 33 度 6 分 27 秒東経 130 度 21 分 27 秒の点
- （キ）北緯 33 度 6 分 28 秒東経 130 度 21 分 28 秒の点
- （ク）北緯 33 度 6 分 26 秒東経 130 度 21 分 46 秒の点

ウ 漁業の種類及び漁業時期

漁業の種類 第一種区画漁業（のりひび建養殖業）

漁業時期 9月1日から翌年4月30日まで

エ 個別漁業権又は団体漁業権の別 団体漁業権

オ 関係地区 福岡県久留米市城島町、大川市、柳川市、みやま市瀬高町、同高田町、大牟田市

⑦ 公示番号 農区第 209 号

ア 漁場の位置 福岡県及び佐賀県の地先（有明海に限る。）

イ 漁場の区域 次の（ア）、（イ）、（ウ）、（エ）、（オ）、（カ）、（キ）、（ク）、（ケ）、（コ）、（サ）及び（ア）の各点を順次に結んだ線によって囲まれた区域。ただし、（ア）、（イ）、（ス）、（カ）、（ア）の各点及び（コ）、（エ）、（シ）、（ケ）、（コ）の各点を順次に結んだ線によって囲まれたそれぞれの区域を除く。

- （ア）北緯 33 度 6 分 9 秒東経 130 度 21 分 17 秒の点
- （イ）北緯 33 度 6 分 10 秒東経 130 度 21 分 18 秒の点

- (ウ) 北緯 33 度 5 分 39 秒東経 130 度 21 分 46 秒の点
- (エ) 北緯 33 度 5 分 8 秒東経 130 度 21 分 41 秒の点
- (オ) 北緯 33 度 4 分 48 秒東経 130 度 21 分 40 秒の点
- (カ) 北緯 33 度 4 分 47 秒東経 130 度 21 分 35 秒の点
- (キ) 北緯 33 度 4 分 37 秒東経 130 度 21 分 37 秒の点
- (ク) 北緯 33 度 4 分 36 秒東経 130 度 21 分 26 秒の点
- (ケ) 北緯 33 度 5 分 3 秒東経 130 度 21 分 18 秒の点
- (コ) 北緯 33 度 5 分 4 秒東経 130 度 21 分 18 秒の点
- (サ) 北緯 33 度 5 分 55 秒東経 130 度 20 分 54 秒の点
- (シ) 北緯 33 度 5 分 6 秒東経 130 度 21 分 41 秒の点
- (ス) 北緯 33 度 4 分 48 秒東経 130 度 21 分 36 秒の点

ウ 漁業の種類及び漁業時期

漁業の種類 第一種区画漁業（のりひび建養殖業）

漁業時期 9月1日から翌年4月30日まで

エ 個別漁業権又は団体漁業権の別 団体漁業権

オ 関係地区 福岡県久留米市城島町、大川市、柳川市、みやま市瀬高町、同高田町、大牟田市

⑧ 公示番号 農区第 210 号

ア 漁場の位置 福岡県及び佐賀県の地先（有明海に限る。）

イ 漁場の区域 次の（ア）、（イ）、（ウ）、（エ）、（オ）、（カ）及び（ア）の各点を順次に結んだ線によって囲まれた区域。ただし、（キ）、（ク）、（ケ）、（コ）、（キ）の各点、（サ）、（シ）、（ス）、（セ）、（サ）の各点、（ソ）、（タ）、（チ）、（ツ）、（ソ）の各点、（テ）、（ト）、（ナ）、（ニ）、（テ）の各点、（ヌ）、（ネ）、（ノ）、（ハ）、（ヌ）の各点及び（ヒ）、（フ）、（ヘ）、（ホ）、（ヒ）の各点を順次に結んだ線によって囲まれたそれぞれの区域を除く。

- (ア) 北緯 33 度 6 分 4 秒東経 130 度 20 分 43 秒の点
- (イ) 北緯 33 度 6 分 4 秒東経 130 度 20 分 45 秒の点
- (ウ) 北緯 33 度 4 分 54 秒東経 130 度 21 分 17 秒の点
- (エ) 北緯 33 度 4 分 22 秒東経 130 度 21 分 24 秒の点
- (オ) 北緯 33 度 3 分 51 秒東経 130 度 21 分 25 秒の点
- (カ) 北緯 33 度 3 分 58 秒東経 130 度 20 分 25 秒の点
- (キ) 北緯 33 度 5 分 39 秒東経 130 度 20 分 56 秒の点
- (ク) 北緯 33 度 5 分 37 秒東経 130 度 20 分 57 秒の点
- (ケ) 北緯 33 度 3 分 56 秒東経 130 度 20 分 42 秒の点
- (コ) 北緯 33 度 3 分 56 秒東経 130 度 20 分 41 秒の点
- (サ) 北緯 33 度 5 分 11 秒東経 130 度 21 分 9 秒の点
- (シ) 北緯 33 度 5 分 9 秒東経 130 度 21 分 10 秒の点
- (ス) 北緯 33 度 3 分 54 秒東経 130 度 20 分 59 秒の点
- (セ) 北緯 33 度 3 分 54 秒東経 130 度 20 分 58 秒の点
- (ソ) 北緯 33 度 5 分 36 秒東経 130 度 20 分 39 秒の点

- (タ) 北緯 33 度 5 分 34 秒東経 130 度 20 分 58 秒の点
- (チ) 北緯 33 度 5 分 33 秒東経 130 度 20 分 59 秒の点
- (ツ) 北緯 33 度 5 分 35 秒東経 130 度 20 分 39 秒の点
- (テ) 北緯 33 度 5 分 9 秒東経 130 度 20 分 35 秒の点
- (ト) 北緯 33 度 5 分 6 秒東経 130 度 21 分 12 秒の点
- (ナ) 北緯 33 度 5 分 2 秒東経 130 度 21 分 13 秒の点
- (ニ) 北緯 33 度 5 分 6 秒東経 130 度 20 分 35 秒の点
- (ヌ) 北緯 33 度 4 分 41 秒東経 130 度 20 分 31 秒の点
- (ネ) 北緯 33 度 4 分 35 秒東経 130 度 21 分 21 秒の点
- (ノ) 北緯 33 度 4 分 32 秒東経 130 度 21 分 22 秒の点
- (ハ) 北緯 33 度 4 分 38 秒東経 130 度 20 分 30 秒の点
- (ヒ) 北緯 33 度 4 分 20 秒東経 130 度 20 分 28 秒の点
- (フ) 北緯 33 度 4 分 14 秒東経 130 度 21 分 24 秒の点
- (ヘ) 北緯 33 度 4 分 12 秒東経 130 度 21 分 24 秒の点
- (ホ) 北緯 33 度 4 分 19 秒東経 130 度 20 分 27 秒の点

ウ 漁業の種類及び漁業時期

漁業の種類 第一種区画漁業（のりひび建養殖業）

漁業時期 9月1日から翌年4月30日まで

エ 個別漁業権又は団体漁業権の別 団体漁業権

オ 関係地区 福岡県久留米市城島町、大川市、柳川市、みやま市瀬高町、同高田町、大牟田市

⑨ 公示番号 農区第 211 号

ア 漁場の位置 福岡県及び佐賀県の地先（有明海に限る。）

イ 漁場の区域 次の（ア）、（イ）、（ウ）、（エ）、（オ）、（カ）及び（ア）の各点を順次に結んだ線によって囲まれた区域。ただし、（カ）、（ネ）、（ヌ）、（コ）、（カ）の各点、（キ）、（ク）、（ケ）、（カ）、（キ）の各点、（サ）、（シ）、（ス）、（セ）、（サ）の各点、（ソ）、（タ）、（チ）、（ツ）、（ソ）の各点及び（テ）、（ト）、（ナ）、（ニ）、（テ）の各点を順次に結んだ線によって囲まれたそれぞれの区域を除く。

- (ア) 北緯 33 度 6 分 2 秒東経 130 度 20 分 29 秒の点
- (イ) 北緯 33 度 6 分 1 秒東経 130 度 20 分 40 秒の点
- (ウ) 北緯 33 度 3 分 59 秒東経 130 度 20 分 21 秒の点
- (エ) 北緯 33 度 4 分 3 秒東経 130 度 19 分 42 秒の点
- (オ) 北緯 33 度 5 分 40 秒東経 130 度 20 分 10 秒の点
- (カ) 北緯 33 度 5 分 37 秒東経 130 度 20 分 24 秒の点
- (キ) 北緯 33 度 5 分 39 秒東経 130 度 20 分 24 秒の点
- (ク) 北緯 33 度 5 分 37 秒東経 130 度 20 分 36 秒の点
- (ケ) 北緯 33 度 5 分 36 秒東経 130 度 20 分 36 秒の点
- (コ) 北緯 33 度 5 分 38 秒東経 130 度 20 分 23 秒の点
- (サ) 北緯 33 度 5 分 15 秒東経 130 度 20 分 3 秒の点
- (シ) 北緯 33 度 5 分 11 秒東経 130 度 20 分 32 秒の点

- (ス) 北緯 33 度 5 分 8 秒東経 130 度 20 分 31 秒の点
- (セ) 北緯 33 度 5 分 12 秒東経 130 度 20 分 2 秒の点
- (ソ) 北緯 33 度 4 分 47 秒東経 130 度 19 分 54 秒の点
- (タ) 北緯 33 度 4 分 42 秒東経 130 度 20 分 28 秒の点
- (チ) 北緯 33 度 4 分 40 秒東経 130 度 20 分 27 秒の点
- (ツ) 北緯 33 度 4 分 44 秒東経 130 度 19 分 53 秒の点
- (テ) 北緯 33 度 4 分 27 秒東経 130 度 19 分 48 秒の点
- (ト) 北緯 33 度 4 分 22 秒東経 130 度 20 分 25 秒の点
- (ナ) 北緯 33 度 4 分 20 秒東経 130 度 20 分 24 秒の点
- (ニ) 北緯 33 度 4 分 25 秒東経 130 度 19 分 48 秒の点
- (ヌ) 北緯 33 度 4 分 1 秒東経 130 度 20 分 2 秒の点
- (ネ) 北緯 33 度 4 分 1 秒東経 130 度 20 分 4 秒の点

ウ 漁業の種類及び漁業時期

漁業の種類 第一種区画漁業（のりひび建養殖業）

漁業時期 9月1日から翌年4月30日まで

エ 個別漁業権又は団体漁業権の別 団体漁業権

オ 関係地区 福岡県久留米市城島町、大川市、柳川市、みやま市瀬高町、同高田町、大牟田市

⑩ 公示番号 農区第 212 号

ア 漁場の位置 福岡県及び佐賀県の地先（有明海に限る。）

イ 漁場の区域 次の（ア）、（イ）、（ウ）、（エ）、（オ）及び（ア）の各点を順次に結んだ線によって囲まれた区域

- （ア）北緯 33 度 7 分 40 秒東経 130 度 21 分 1 秒の点
- （イ）北緯 33 度 7 分 39 秒東経 130 度 21 分 5 秒の点
- （ウ）北緯 33 度 7 分 23 秒東経 130 度 21 分 1 秒の点
- （エ）北緯 33 度 7 分 27 秒東経 130 度 20 分 47 秒の点
- （オ）北緯 33 度 7 分 37 秒東経 130 度 20 分 49 秒の点

ウ 漁業の種類及び漁業時期

漁業の種類 第一種区画漁業（のりひび建養殖業）

漁業時期 9月1日から翌年4月30日まで

エ 個別漁業権又は団体漁業権の別 団体漁業権

オ 関係地区 福岡県大川市大字向島、同酒見、同榎津、同小保、同津、同一木、同紅粉屋、同新田（字北町、同大上、同龍城、同渡場及び同二本松を除く。）

⑪ 公示番号 農区第 213 号

ア 漁場の位置 福岡県及び佐賀県の地先（有明海に限る。）

イ 漁場の区域 次の（ア）、（イ）、（ウ）、（エ）、（オ）及び（ア）の各点を順次に結んだ線によって囲まれた区域

- （ア）北緯 33 度 6 分 4 秒東経 130 度 20 分 14 秒の点
- （イ）北緯 33 度 6 分 3 秒東経 130 度 20 分 28 秒の点

(ウ) 北緯 33 度 5 分 39 秒東経 130 度 20 分 23 秒の点

(エ) 北緯 33 度 5 分 41 秒東経 130 度 20 分 10 秒の点

(オ) 北緯 33 度 5 分 52 秒東経 130 度 20 分 14 秒の点

ウ 漁業の種類及び漁業時期

漁業の種類 第一種区画漁業（のりひび建養殖業）

漁業時期 9月1日から翌年4月30日まで

エ 個別漁業権又は団体漁業権の別 団体漁業権

オ 関係地区 福岡県大川市大字向島、同酒見、同榎津、同小保、同津、同一木、同紅粉屋、同新田（字北町、同大上、同龍城、同渡場及び同二本松を除く。）

2 漁場の図面
別添のとおり

3 漁業の免許予定日
令和5年9月1日

4 3の申請期間
令和5年6月1日から同年7月3日まで

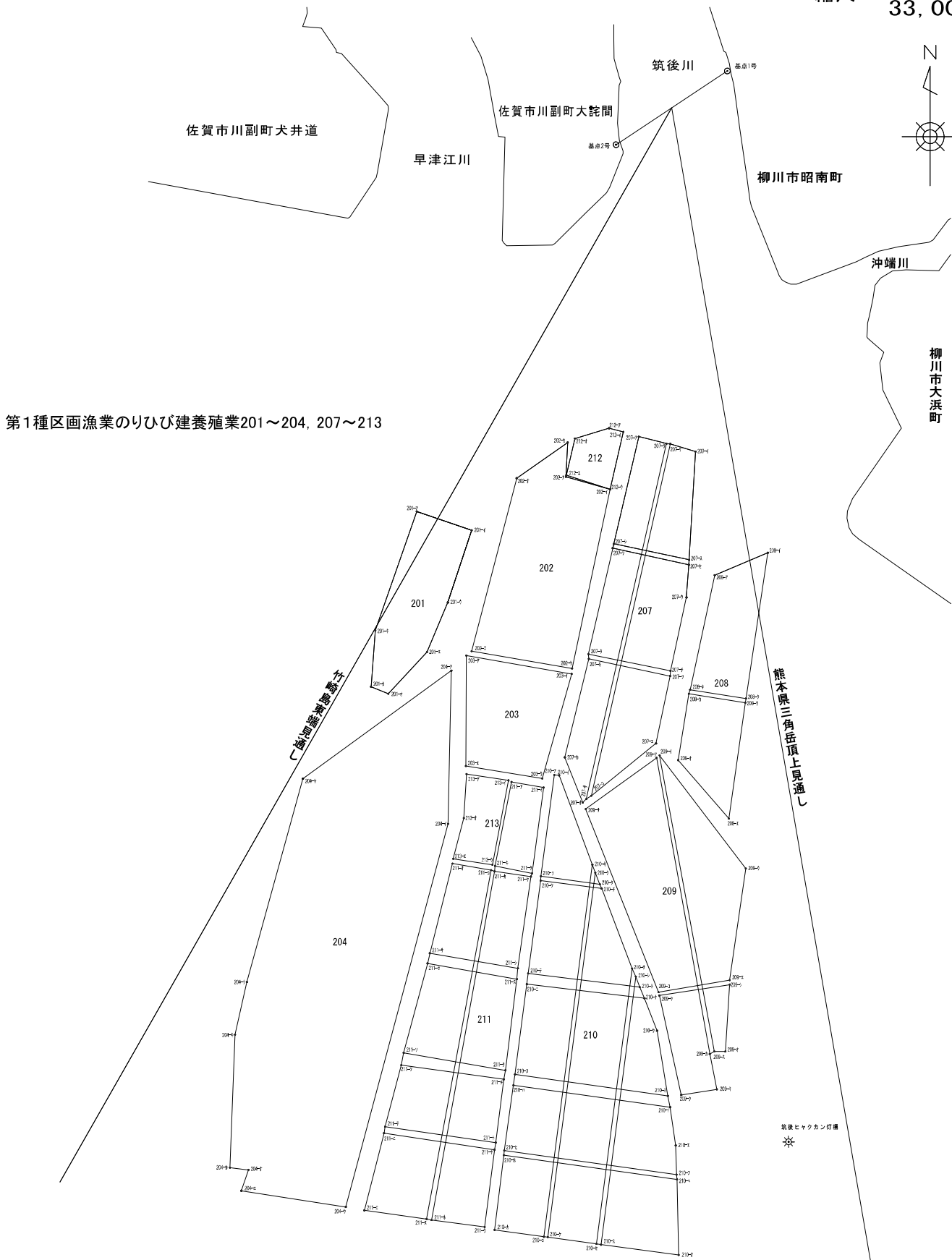
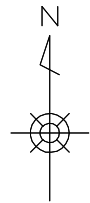
5 免許の存続期間
共同漁業権については、令和5年9月1日から令和15年8月31日まで
区画漁業権については、令和5年9月1日から令和10年8月31日まで

6 類似漁業権以外の漁業権
なし

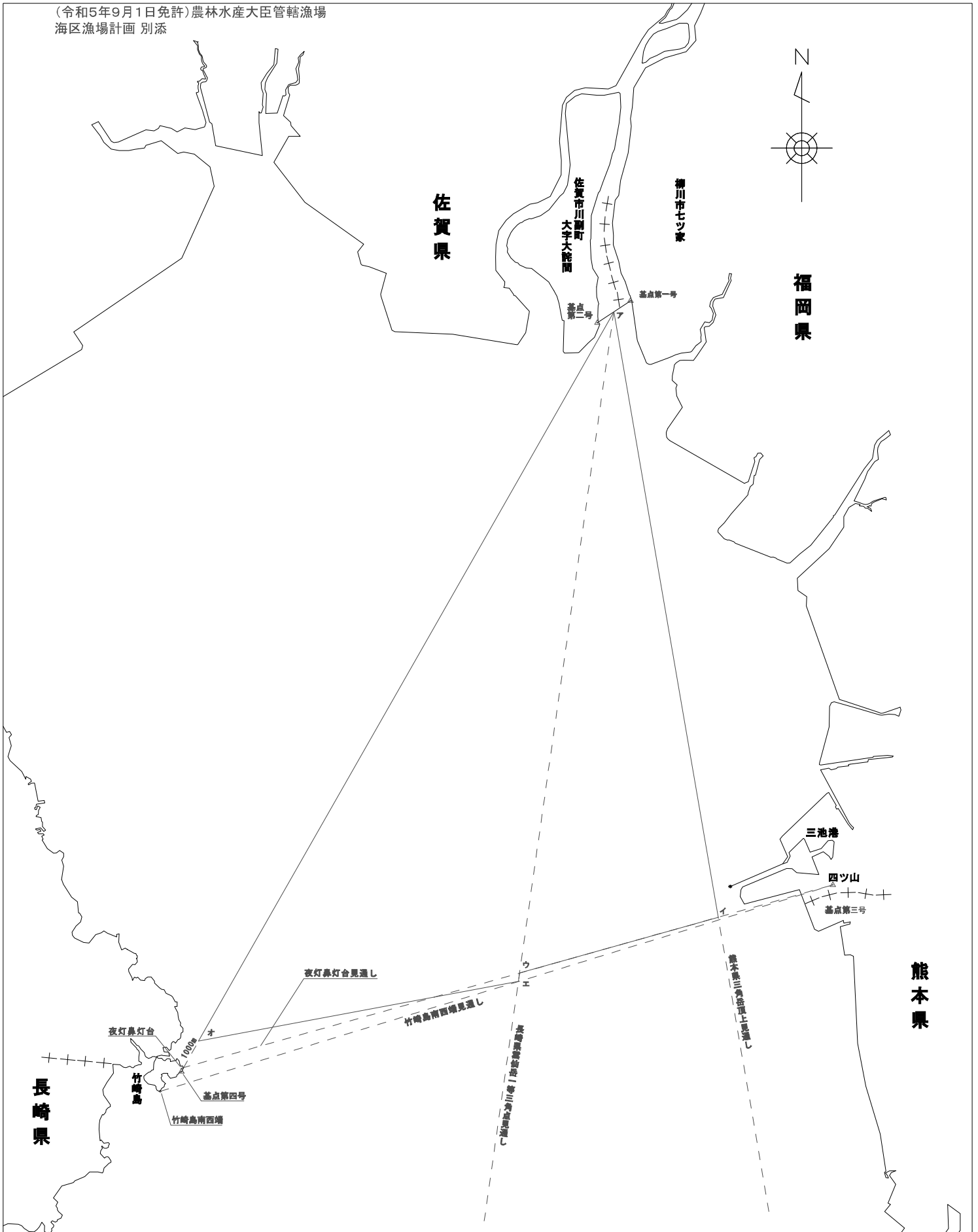
農林水産大臣管轄漁場

漁場連絡図

縮尺 $\frac{1}{33,000}$



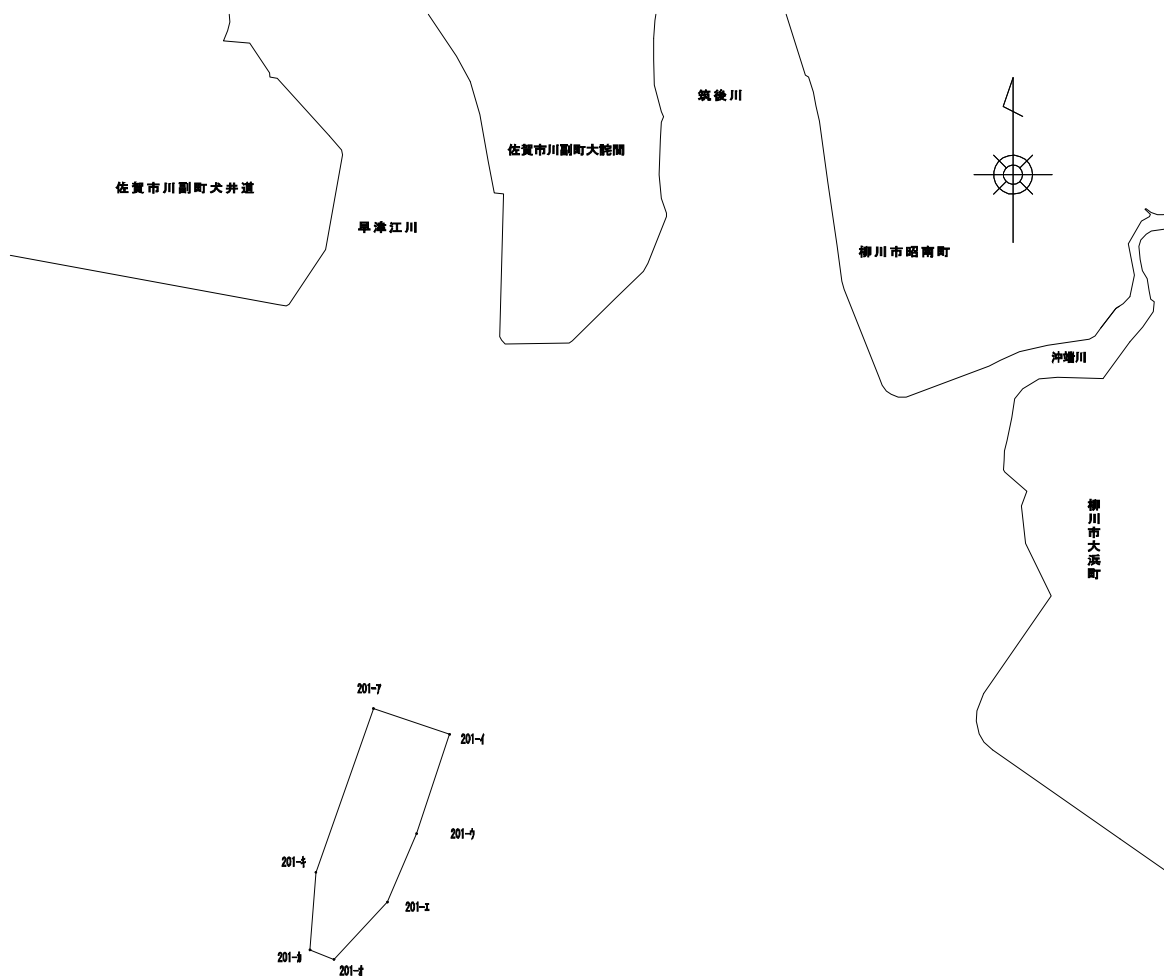
第1種区画漁業のりひび建養殖業201～204, 207～213



漁場の区域	緯 度	経 度
ア	33° 9' 9"	130° 21' 21"
イ	32° 59' 48"	130° 23' 20"
ウ	32° 58' 55"	130° 19' 41"
エ	32° 58' 47"	130° 19' 40"
オ	32° 57' 50"	130° 13' 48"
基点第一号	33° 9' 19"	130° 21' 39"
基点第二号	33° 8' 59"	130° 21' 3"
基点第三号	33° 0' 18"	130° 25' 25"
基点第四号	32° 57' 22"	130° 13' 29"

農 共 第 1 号
共 同 漁 業 権 漁 場 図

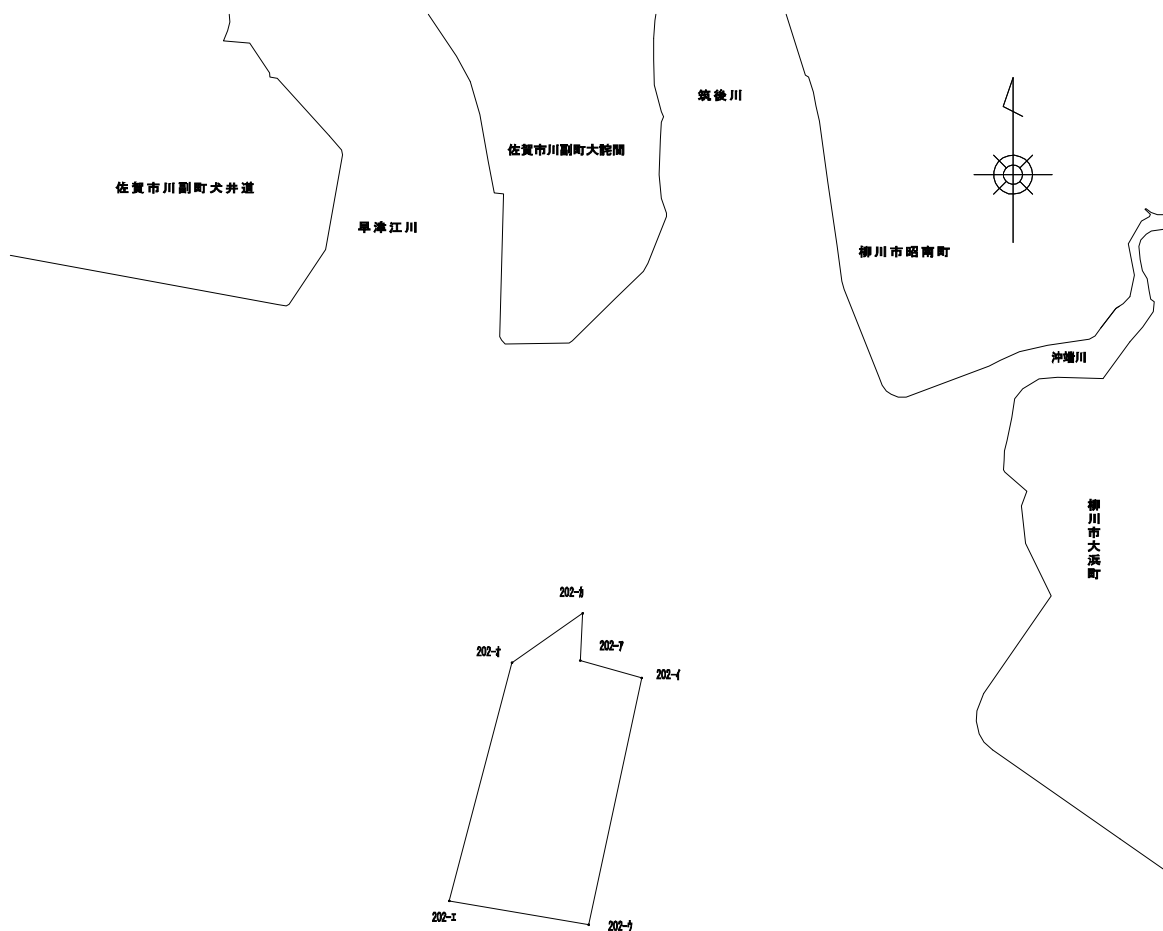
縮尺 $\frac{1}{120,000}$



漁場の区域	緯 度	経 度
201-ア	33° 7' 17"	130° 19' 57"
201-イ	33° 7' 12"	130° 20' 16"
201-ウ	33° 6' 52"	130° 20' 8"
201-エ	33° 6' 38"	130° 20' 1"
201-オ	33° 6' 26"	130° 19' 48"
201-カ	33° 6' 28"	130° 19' 43"
201-キ	33° 6' 44"	130° 19' 44"

農区第201号
区画漁業権漁場図

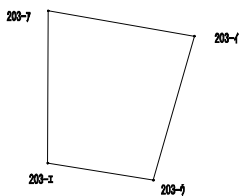
縮尺 $\frac{1}{33,000}$



漁場の区域	緯 度	経 度
202-ア	33° 7' 27"	130° 20' 46"
202-イ	33° 7' 23"	130° 21' 1"
202-ウ	33° 6' 34"	130° 20' 49"
202-エ	33° 6' 38"	130° 20' 16"
202-オ	33° 7' 26"	130° 20' 30"
202-カ	33° 7' 36"	130° 20' 47"

農区第202号
区画漁業権漁場図

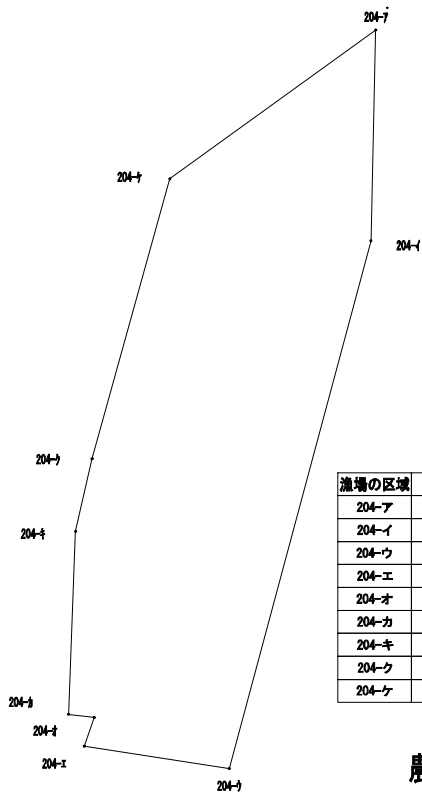
縮尺 $\frac{1}{33,000}$



漁場の区域	緯 度	経 度
203-ア	33° 6′ 37″	130° 20′ 14″
203-イ	33° 6′ 32″	130° 20′ 49″
203-ウ	33° 6′ 3″	130° 20′ 39″
203-エ	33° 6′ 6″	130° 20′ 14″

農区第203号
区画漁業権漁場図

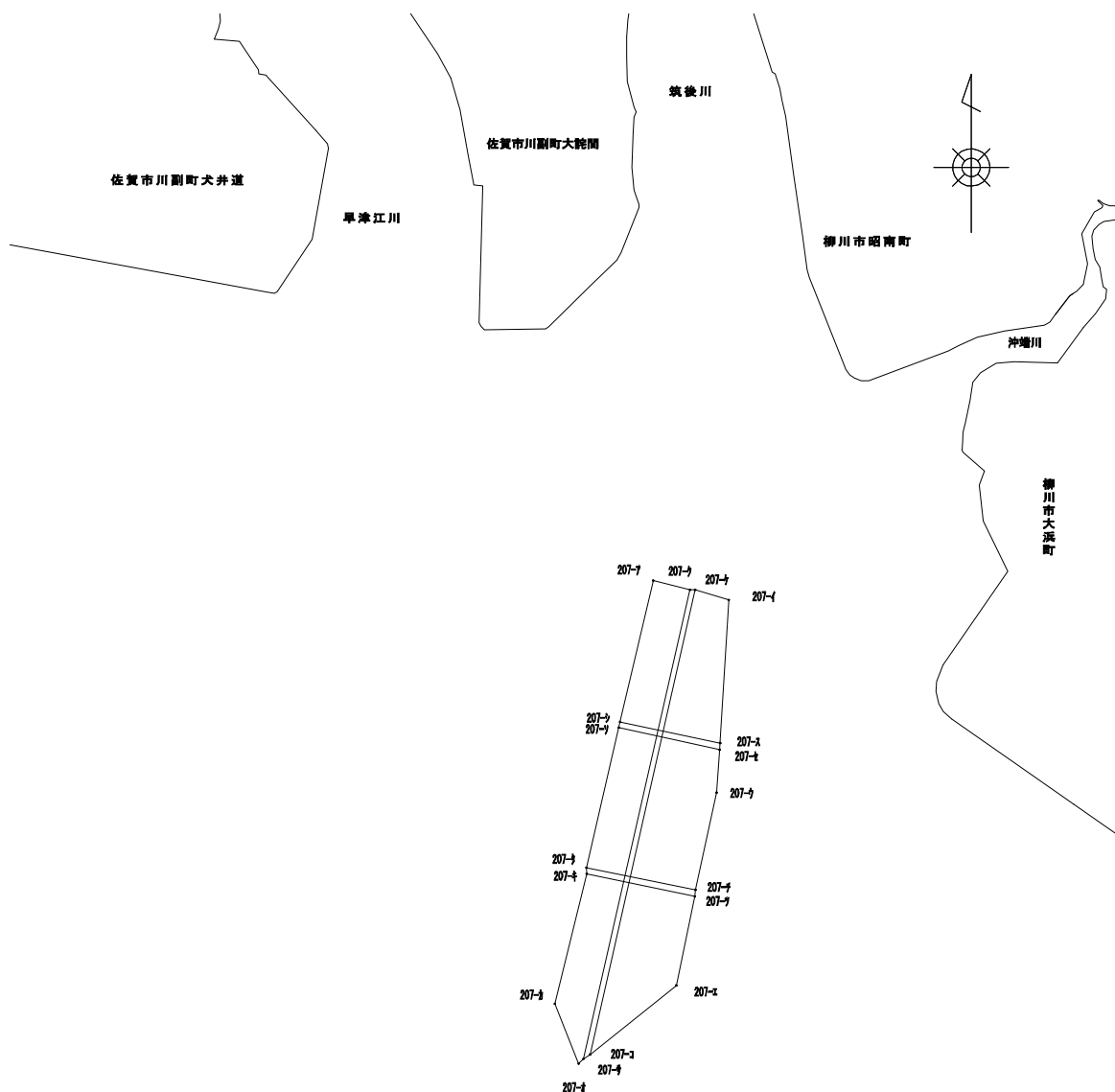
縮尺 $\frac{1}{33,000}$



漁場の区域	緯 度	経 度
204-ア	33° 6' 33"	130° 20' 9"
204-イ	33° 5' 51"	130° 20' 8"
204-ウ	33° 4' 4"	130° 19' 36"
204-エ	33° 4' 8"	130° 19' 1"
204-オ	33° 4' 14"	130° 19' 3"
204-カ	33° 4' 15"	130° 18' 57"
204-キ	33° 4' 52"	130° 18' 59"
204-ク	33° 5' 6"	130° 19' 2"
204-ケ	33° 6' 3"	130° 19' 20"

農区第204号
区画漁業権漁場図

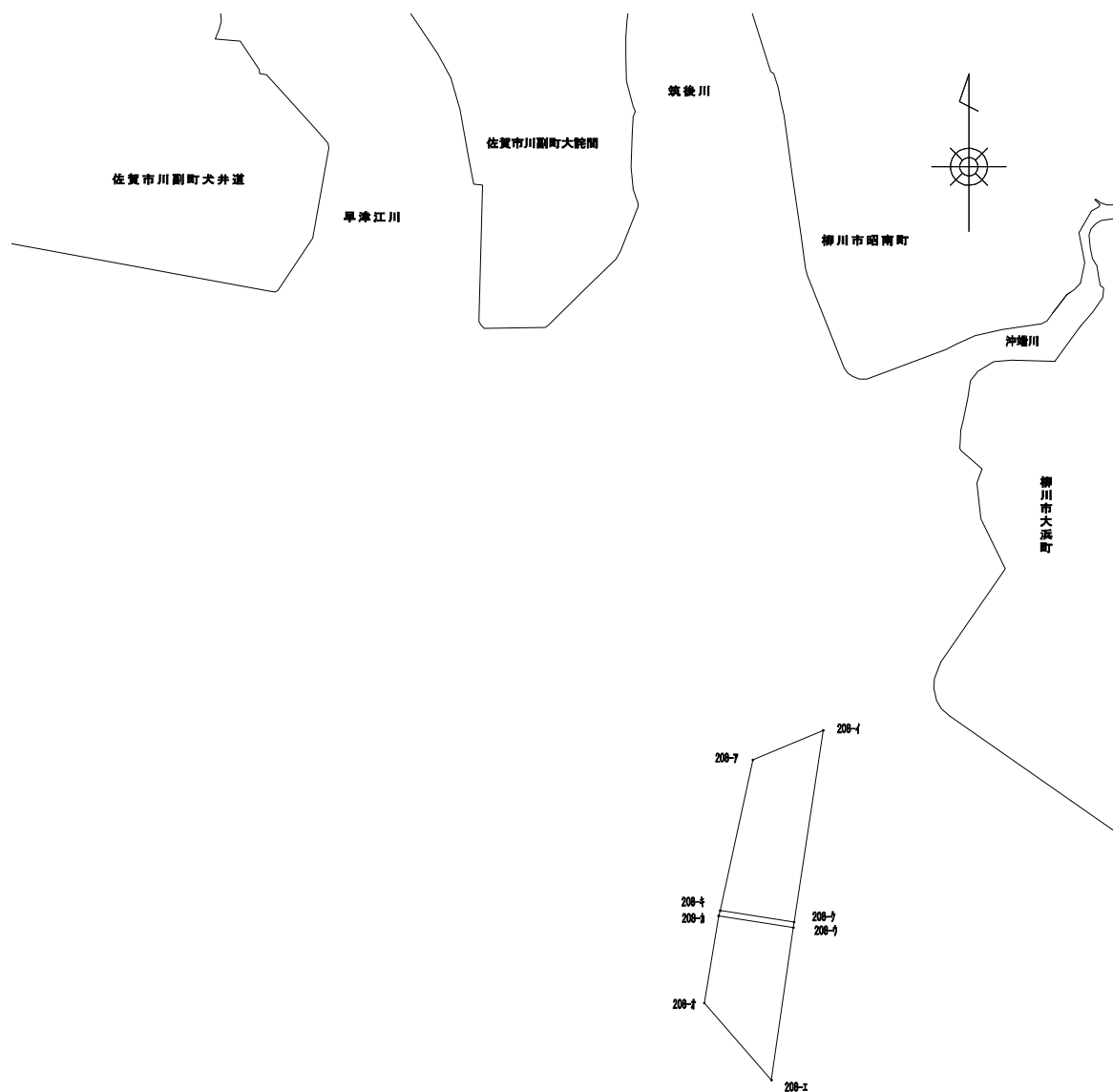
縮尺 $\frac{1}{33,000}$



漁場の区域	緯 度	経 度
207-ア	33° 7' 38"	130° 21' 10"
207-イ	33° 7' 34"	130° 21' 28"
207-ウ	33° 6' 54"	130° 21' 26"
207-エ	33° 6' 13"	130° 21' 17"
207-オ	33° 5' 57"	130° 20' 53"
207-カ	33° 6' 9"	130° 20' 47"
207-キ	33° 6' 36"	130° 20' 54"
207-ク	33° 7' 36"	130° 21' 19"
207-ケ	33° 7' 36"	130° 21' 21"
207-コ	33° 5' 59"	130° 20' 55"
207-サ	33° 5' 58"	130° 20' 54"
207-シ	33° 7' 8"	130° 21' 2"
207-ス	33° 7' 4"	130° 21' 27"
207-セ	33° 7' 3"	130° 21' 27"
207-ソ	33° 7' 7"	130° 21' 2"
207-タ	33° 6' 38"	130° 20' 54"
207-チ	33° 6' 33"	130° 21' 21"
207-ツ	33° 6' 32"	130° 21' 21"

農区第207号
区画漁業権漁場図

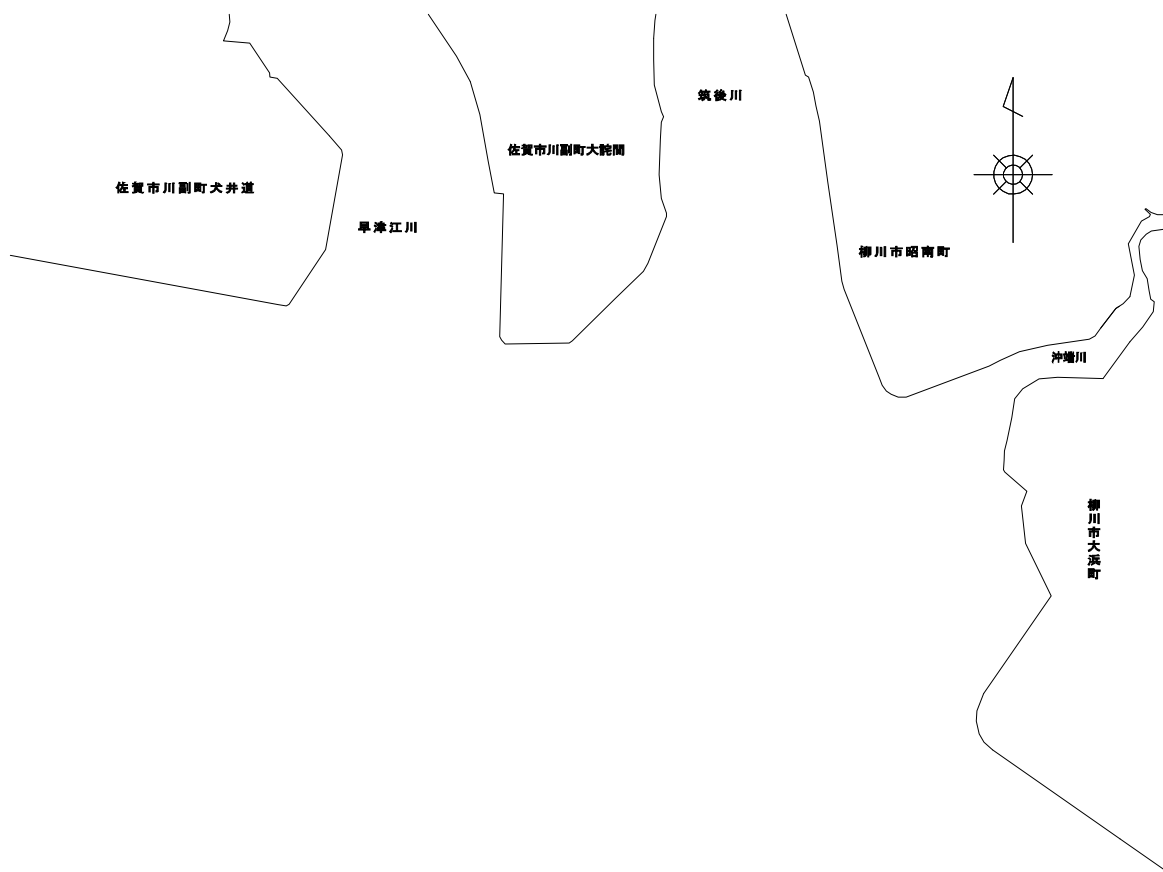
縮尺 $\frac{1}{33,000}$



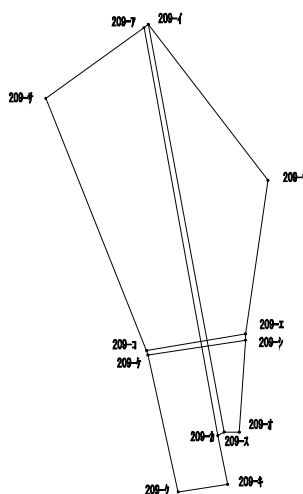
漁場の区域	緯 度	経 度
208-ア	33° 7' 0"	130° 21' 36"
208-イ	33° 7' 6"	130° 21' 53"
208-ウ	33° 6' 24"	130° 21' 46"
208-エ	33° 5' 52"	130° 21' 41"
208-オ	33° 6' 8"	130° 21' 24"
208-カ	33° 6' 27"	130° 21' 27"
208-キ	33° 6' 28"	130° 21' 28"
208-ク	33° 6' 26"	130° 21' 46"

農区第208号
区画漁業権漁場図

縮尺 $\frac{1}{33,000}$

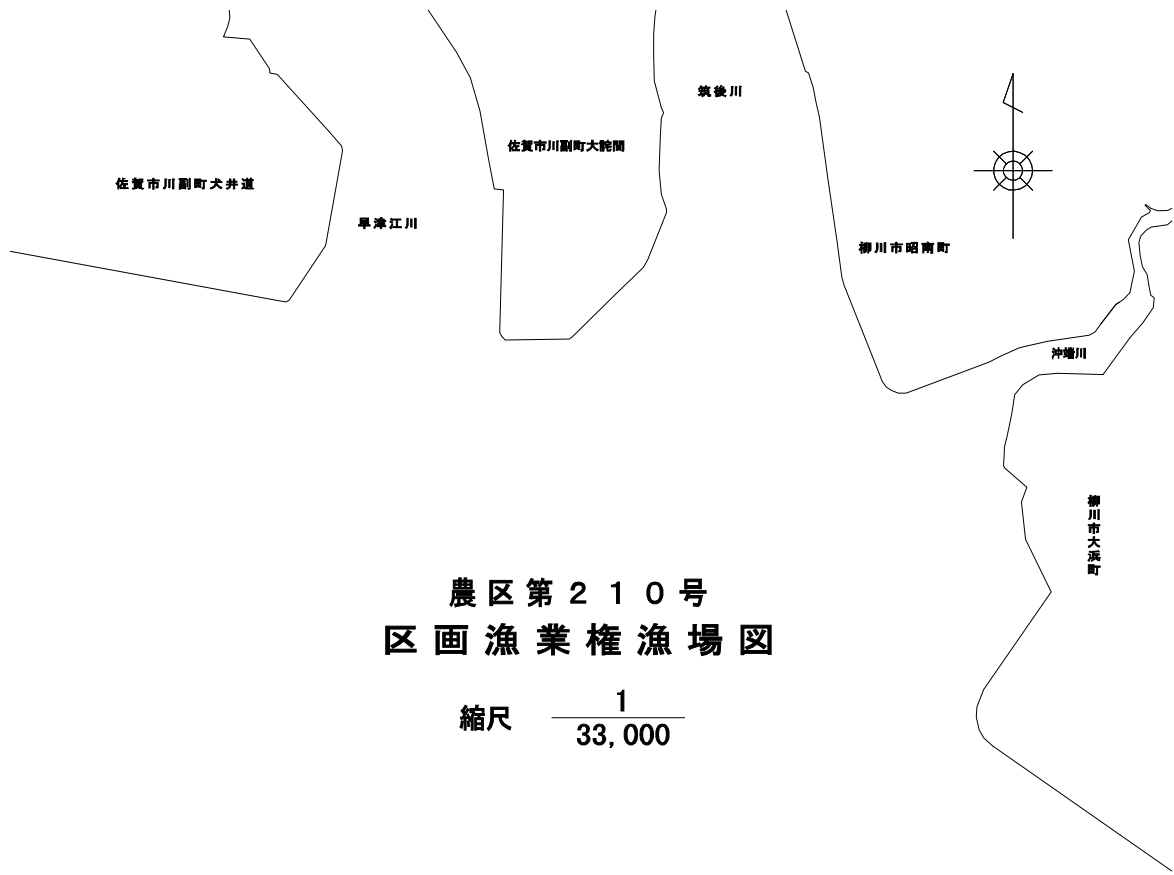


漁場の区域	緯 度	経 度
209-ア	33° 6' 9"	130° 21' 17"
209-イ	33° 6' 10"	130° 21' 18"
209-ウ	33° 5' 39"	130° 21' 46"
209-エ	33° 5' 8"	130° 21' 41"
209-オ	33° 4' 48"	130° 21' 40"
209-カ	33° 4' 47"	130° 21' 35"
209-キ	33° 4' 37"	130° 21' 37"
209-ク	33° 4' 36"	130° 21' 26"
209-ケ	33° 5' 3"	130° 21' 18"
209-コ	33° 5' 4"	130° 21' 18"
209-サ	33° 5' 55"	130° 20' 54"
209-シ	33° 5' 6"	130° 21' 41"
209-ス	33° 4' 48"	130° 21' 36"



農区第209号
区画漁業権漁場図

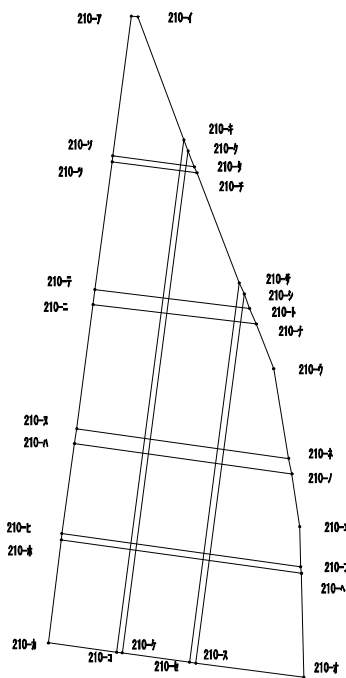
縮尺 $\frac{1}{33,000}$

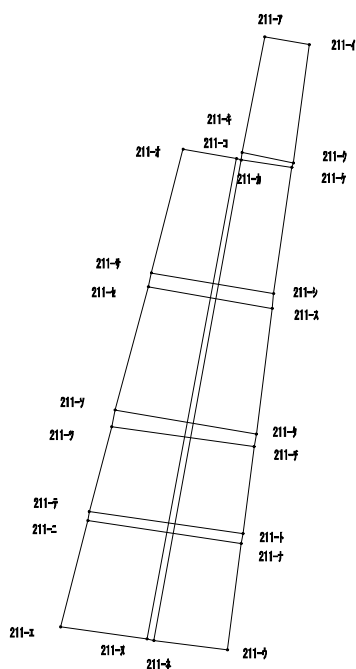
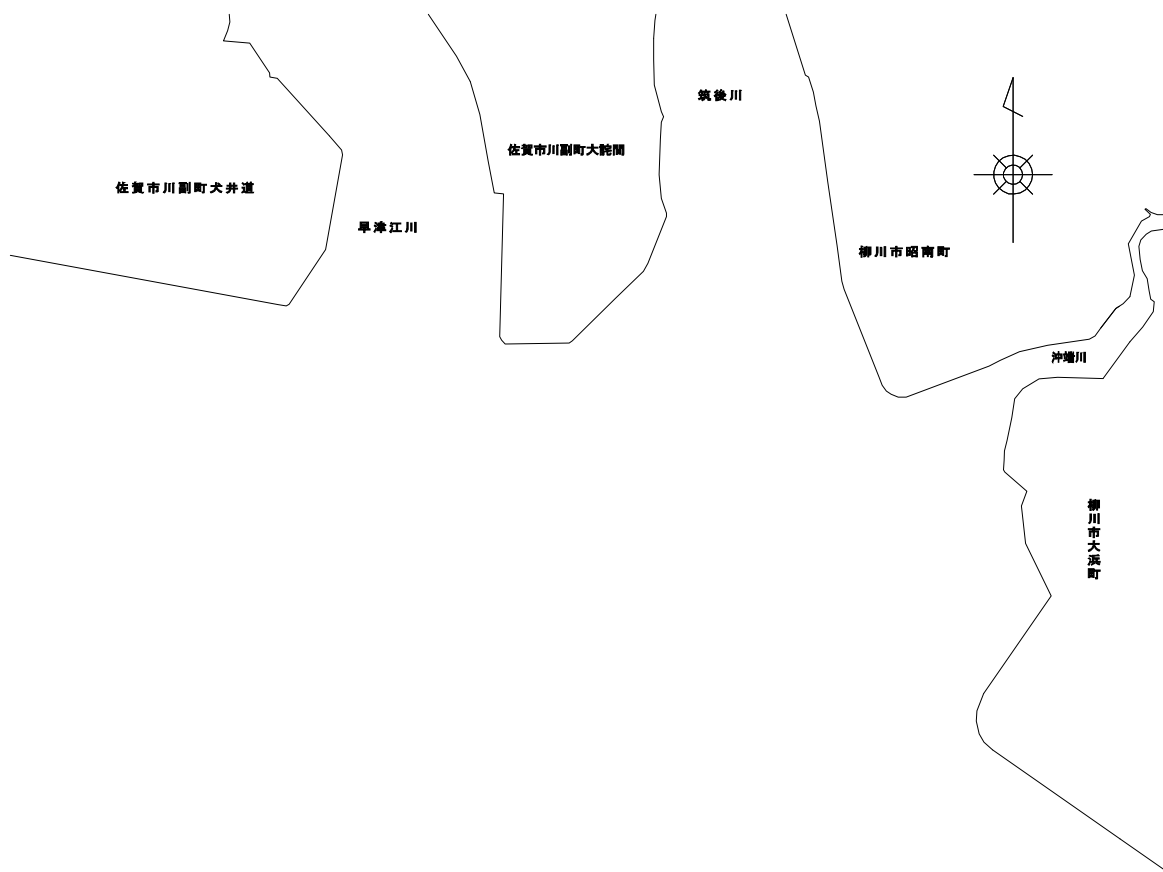


農区第210号
区画漁業権漁場図

縮尺 $\frac{1}{33,000}$

漁場の区域	緯 度	経 度
210-ア	33° 6' 4"	130° 20' 43"
210-イ	33° 6' 4"	130° 20' 45"
210-ウ	33° 4' 54"	130° 21' 17"
210-エ	33° 4' 22"	130° 21' 24"
210-オ	33° 3' 51"	130° 21' 25"
210-カ	33° 3' 58"	130° 20' 25"
210-キ	33° 5' 39"	130° 20' 56"
210-ク	33° 5' 37"	130° 20' 57"
210-ケ	33° 3' 56"	130° 20' 42"
210-コ	33° 3' 56"	130° 20' 41"
210-サ	33° 5' 11"	130° 21' 9"
210-シ	33° 5' 9"	130° 21' 10"
210-ス	33° 3' 54"	130° 20' 59"
210-セ	33° 3' 54"	130° 20' 58"
210-ソ	33° 5' 36"	130° 20' 39"
210-タ	33° 5' 34"	130° 20' 58"
210-チ	33° 5' 33"	130° 20' 59"
210-ツ	33° 5' 35"	130° 20' 39"
210-テ	33° 5' 9"	130° 20' 35"
210-ト	33° 5' 6"	130° 21' 12"
210-ナ	33° 5' 2"	130° 21' 13"
210-ニ	33° 5' 6"	130° 20' 35"
210-ヌ	33° 4' 41"	130° 20' 31"
210-ネ	33° 4' 35"	130° 21' 21"
210-ノ	33° 4' 32"	130° 21' 22"
210-ハ	33° 4' 38"	130° 20' 30"
210-ヒ	33° 4' 20"	130° 20' 28"
210-フ	33° 4' 14"	130° 21' 24"
210-ヘ	33° 4' 12"	130° 21' 24"
210-ホ	33° 4' 19"	130° 20' 27"

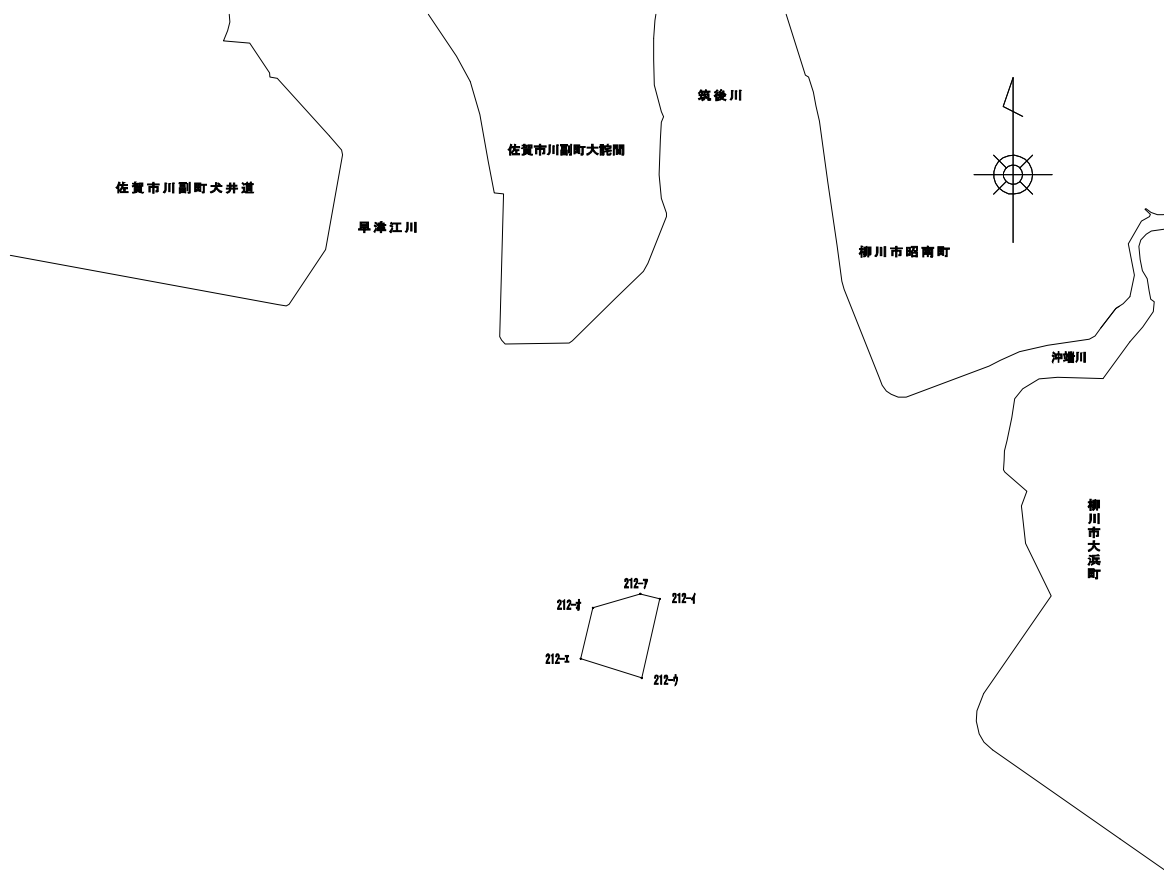




漁場の区域	緯 度	経 度
211-ア	33° 6' 2"	130° 20' 29"
211-イ	33° 6' 1"	130° 20' 40"
211-ウ	33° 3' 59"	130° 20' 21"
211-エ	33° 4' 3"	130° 19' 42"
211-オ	33° 5' 40"	130° 20' 10"
211-カ	33° 5' 37"	130° 20' 24"
211-キ	33° 5' 39"	130° 20' 24"
211-ク	33° 5' 37"	130° 20' 36"
211-ケ	33° 5' 36"	130° 20' 36"
211-コ	33° 5' 38"	130° 20' 23"
211-サ	33° 5' 15"	130° 20' 3"
211-シ	33° 5' 11"	130° 20' 32"
211-ス	33° 5' 8"	130° 20' 31"
211-セ	33° 5' 12"	130° 20' 2"
211-ソ	33° 4' 47"	130° 19' 54"
211-タ	33° 4' 42"	130° 20' 28"
211-チ	33° 4' 40"	130° 20' 27"
211-ツ	33° 4' 44"	130° 19' 53"
211-テ	33° 4' 27"	130° 19' 48"
211-ト	33° 4' 22"	130° 20' 25"
211-ナ	33° 4' 20"	130° 20' 24"
211-ニ	33° 4' 25"	130° 19' 48"
211-ヌ	33° 4' 1"	130° 20' 2"
211-ネ	33° 4' 1"	130° 20' 4"

農区第211号
区画漁業権漁場図

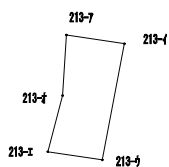
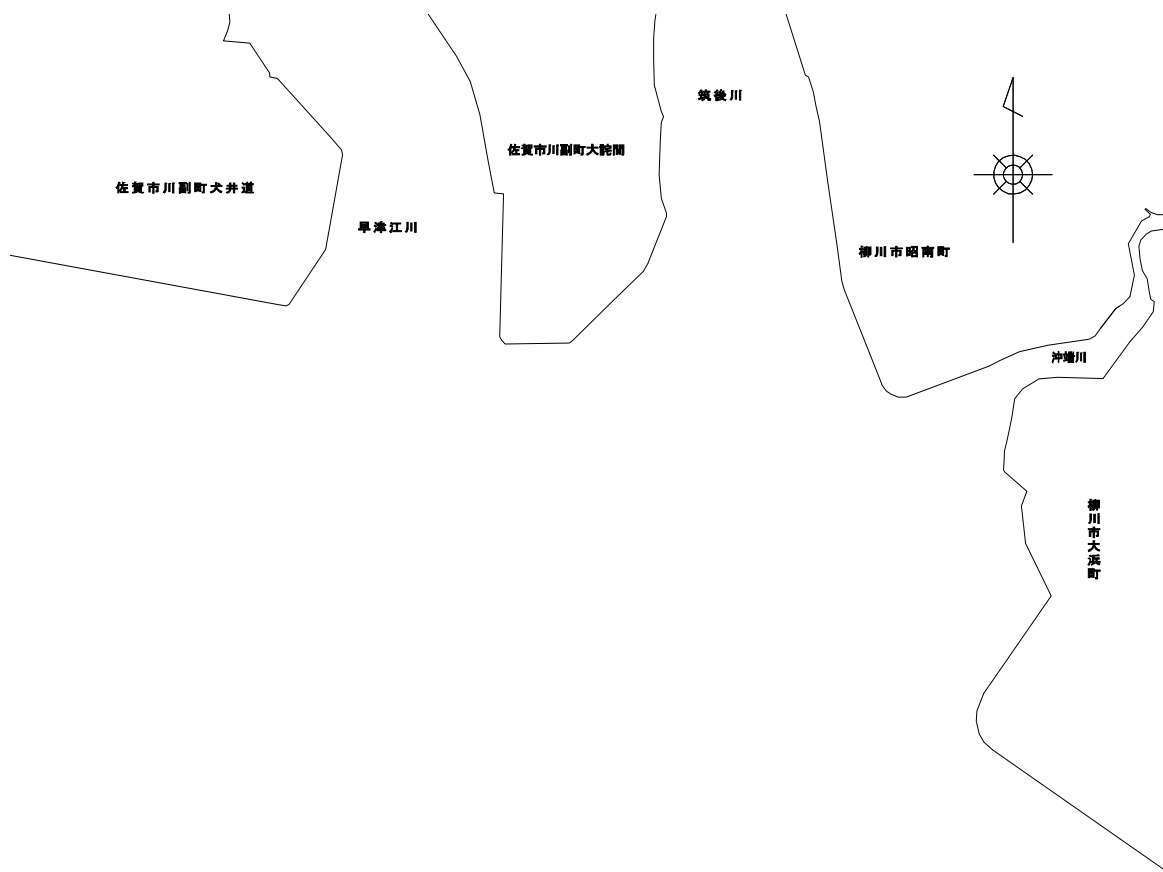
縮尺 $\frac{1}{33,000}$



漁場の区域	緯 度	経 度
212-ア	33° 7' 40"	130° 21' 1"
212-イ	33° 7' 39"	130° 21' 5"
212-ウ	33° 7' 23"	130° 21' 1"
212-エ	33° 7' 27"	130° 20' 47"
212-オ	33° 7' 37"	130° 20' 49"

農区第212号
区画漁業権漁場図

縮尺 $\frac{1}{33,000}$



漁場の区域	緯 度	経 度
213-ア	33° 6' 4"	130° 20' 14"
213-イ	33° 6' 3"	130° 20' 28"
213-ウ	33° 5' 39"	130° 20' 23"
213-エ	33° 5' 41"	130° 20' 10"
213-オ	33° 5' 52"	130° 20' 14"

農区第213号
区画漁業権漁場図

縮尺 $\frac{1}{33,000}$

漁場計画（案）

（令和5年2月）

佐賀県有明海区

共 同 漁 業 権
(そ の 1)

有 共 第 1 号

1 共同漁業（その1）

(1) 公示番号 有共第1号

(2) 免許の内容たるべき事項

ア 漁業の種類 別表第1のとおり

イ 漁業の名称 別表第1のとおり

ウ 漁業の時期 別表第1のとおり

エ 漁場の位置 別表第1のとおり

オ 漁場の区域 別表第1のとおり

(3) 制限又は条件

ア 港湾区域内又は河川のみお筋付近において操業する場合は、船舶の航行を妨げてはならない。

イ 待網漁業及び四つ手網漁業のこうで網に使用する建竹並びにあみもじ網漁業及びこうもり網漁業に使用する建竹は、その潮の操業が終わったときは、直ちに取り除かなければならない。

ウ 笠羽瀬漁業の操業する範囲は、距岸1,000メートル以内とする。

エ 潟羽瀬漁業及びこうで待網漁業の片こうでの長さは、100メートル以下とする。

オ 三尺網漁業に使用する網は、長さ500メートル以下、網幅1.5メートル以下、操業時の網の高さ1メートル以下、網目は3.4センチメートル以上でなければならない。

(4) 免許予定日 令和5年9月1日

(5) 申請期間 令和5年6月 日から令和5年7月 日まで

(6) 関係地区 神崎市千代田町、佐賀市（三瀬村、富士町及び大和町を除く。）、小城市芦刈町、杵島郡白石町、同江北町、鹿島市、嬉野市塩田町、藤津郡太良町

備考

存続期間 令和5年9月1日から令和15年8月31日まで

漁場計画図 別図第1のとおり

共 同 漁 業 権
(そ の 2)

有 共 第 2 号
有 共 第 3 号

2 共同漁業（その2）

- (1) 公示番号 別表第2のとおり
- (2) 免許の内容たるべき事項
 - ア 漁業の種類 第3種共同漁業
 - イ 漁業の名称 築磯漁業
 - ウ 漁業の時期 1月1日から12月31日まで
 - エ 漁場の位置 別表第2のとおり
 - オ 漁場の区域 別表第2のとおり
- (3) 免許予定日 令和5年9月1日
- (4) 申請期間 令和5年6月 日から令和5年7月 日まで
- (5) 関係地区 別表第2のとおり

備考

- 存続期間 令和5年9月1日から令和15年8月31日まで
- 漁場計画図 別図第1のとおり

別表第1

漁業種類	漁業の名称	漁業の時期	漁場の位置	漁場の区域
第1種 共同漁業	あさり漁業	1月1日から12月31日まで	筑後川河口から佐賀・長崎両県の境界に至る佐賀県地先（有明海）	次の基点第2号、ア、イ、ウ、エ、オ及びカの各点を順次に結んだ直線と点カと基点第3号を結ぶ今里川の中央線並びに最大高潮時海岸線とによって囲まれた地域。ただし、特定河川の境界は次のとおりとし、その他の河川は海面から第1番目の橋梁の下流端とする。
	はまぐり漁業	〃		
	かき漁業	〃		
	しおふき漁業	〃		
	あかがい漁業	〃		
	はいがい漁業	〃		
	にし漁業	〃		
	もがい漁業	〃		
	まてがい漁業	〃		
	ばい漁業	〃		
	あげまき漁業	〃		
	うみたけ漁業	〃		
	からすがい漁業	〃		
	たいらぎ漁業	10月1日から翌年5月31日まで		
	うみほうずき漁業	3月1日から7月31日まで		
	しゃみせんがい漁業	1月1日から12月31日まで		
	くまさるぼう漁業	〃		
	しやこ漁業	〃		
	たこ漁業	〃		
いそぎんちやく漁業	〃			
餌むし漁業	〃			
あおのり漁業	〃			
第2種 共同漁業	建干網漁業 (建干小定置漁業、張切網漁業及び碇止建干網漁業を含む。)	1月1日から12月31日まで		基点第1号…福岡県柳川市七ツ家の南西角に設置された有明海佐賀・福岡両県漁場境界標石柱 基点第2号…佐賀市川副町大字大詫間字元治搦の南東角に設置された有明海佐賀・福岡両県漁場境界標石柱 基点第3号…藤津郡太良町と長崎県諫早市小長井町とにかかる友尻橋下流側の中央点 基点第4号…藤津郡太良町大字大浦牟田向山に設置された佐賀・長崎両県漁場境界標石柱 基点第5号…長崎県諫早市小長井町遠竹名字釜清水鼻国道207号護岸の佐賀・長崎両県漁場境界標石柱 点ア…基点第1号と基点第2号とを結んだ直線上の中央点 (北緯33度09分09秒 東経130度21分21秒) 点イ…藤津郡太良町竹崎島東端から点ア見通し線上1,000メートルの点 (北緯32度57分50秒 東経130度13分48秒) 点ウ…点アから長崎県雲仙岳一等三角点を見通した直線と藤津郡太良町竹崎島南西端から福岡・熊本両県境界に設置された境界標石柱を見通した直線との交点 (北緯32度58分47秒 東経130度19分40秒) 点エ…点オから長崎県雲仙市国見町多比良港西側防波堤付根見通し線上4,988メートルの点 (北緯32度55分35秒 東経130度14分34秒) 点オ…基点第4号から基点第5号を見通した線上50メートルの点 (北緯32度57分27秒 東経130度12分13秒) 点カ…基点第4号と基点第5号を結んだ直線上の中央点 (北緯32度57分27秒 東経130度12分13秒)
	江切網漁業 (江切小定置漁業を含む。)	〃		
	潟羽瀬漁業 (笠羽瀬漁業を含む。)	〃		
	柵網漁業	〃		
	竹羽瀬漁業	〃		
	あみもじ網漁業	〃		
	こうもり網漁業	〃		
	こうで四つ手網漁業 (棚四つ手網漁業を含む。)	〃		
	待網漁業 (手押網漁業、繁網漁業及びこうで待網漁業を含む。)	〃		
	三尺網漁業	〃		
	かにかご漁業	〃		
	いかかご漁業	〃		
	むつごろうけ漁業	〃		
	あなごかご漁業 (うけを使用するものを含む。)	〃		
	うなぎかご漁業 (うけを使用するものを含む。)	〃		
	はぜかご漁業 (うけを使用するものを含む。)	〃		

別表第2

公示番号	漁場の位置	漁場の区域	関係地区
有共第2号	沖神瀬地先	<p>沖神瀬灯標を中心として半径 500 メートルの円周によって囲まれた区域 (北緯33度03分51秒 東経130度13分26秒)</p>	<p>神崎市千代田町、佐賀市(三瀬村、富士町及び大和町を除く。)、小城市芦刈町、杵島郡白石町、同江北町、鹿島市、嬉野市塩田町、藤津郡太良町</p>
有共第3号	太良町大浦鶴ノ瀬地先	<p>次の点アを中心として半径 500 メートルの円周によって囲まれた区域 点ア…藤津郡太良町竹崎島に設置された夜灯鼻灯台から真方位 45 度 00 分 1,000 メートルの点 (北緯32度57分45秒 東経130度13分54秒)</p>	<p>同 上</p>

区 画 漁 業 権
(そ の 1)

のりひび建養殖業

3 区画漁業（その1）

(1) 公示番号 別表第3のとおり

(2) 免許の内容たるべき事項

ア 漁業の種類 第一種区画漁業

イ 漁業の名称 のり養殖業

ウ 漁業の時期 9月1日から翌年4月30日まで

エ 漁場の位置 別表第3のとおり

オ 漁場の区域 別表第3のとおり

(3) 制限又は条件

ア 有区第1001号から有区第1211号まで及び有区第1278号から有区第1284号まで

(ア) 養殖の方法は、ひび建て養殖とする。

(イ) 養殖小間の大きさは、横36メートル以上、縦54メートル以上とし、一小間当たりの施設柵数は、幅1.5メートル、長さ18メートルの網ひび10柵以下でなければならない。

(ウ) 毎年4月30日までに養殖施設を除去しなければならない。

イ 有区第1212号から有区第1275号まで及び有区第1286号から有区第1288号まで

(ア) 養殖の方法は、ひび建て養殖とする。

(イ) 施設柵数は、別表第3の制限又は条件の項に記載する柵数以下でなければならない。

(ウ) 養殖小間の一小間当たりの施設柵数は、幅1.5メートル、長さ18メートルの網ひび10柵以下でなければならない。

(エ) 毎年4月30日までに養殖施設を除去しなければならない。

(オ) 有区第1274号については、亀ノ瀬灯標の視認を妨げる施設を設置してはならない。

ウ 有区第1277号

(ア) 養殖の方法は、浮き流し養殖とする。

(イ) 養殖施設のいかりは、免許漁場以外に設置してはならない。

(ウ) 船舶の航行に支障がないように、漁場の四隅及び必要な箇所に標識灯を設置しなければならない。

(エ) 施設柵数は、2,180柵以下でなければならない。

(オ) 毎年4月30日までに養殖施設を除去しなければならない。

(4) 免許予定日 令和5年9月1日

(5) 申請期間 令和5年6月 日から令和5年7月 日まで

(6) 関係地区 別表第3のとおり

備考

存続期間 令和5年9月1日から令和10年8月31日まで

漁場計画図 別図第2のとおり

別表第3

公示番号	漁場の位置	漁場の区域	地元地区	個別漁業権又は 団体漁業権の別	制限又は条件	備考
有区第1001号	大詫間潟	次のア、イ、ウ、エ及びアの各点を順次に結んだ直線によって囲まれた区域 点ア 北緯 33度08分29秒 東経 130度20分16秒 点イ 北緯 33度08分19秒 東経 130度20分33秒 点ウ 北緯 33度08分02秒 東経 130度20分22秒 点エ 北緯 33度08分12秒 東経 130度20分03秒	佐賀市川副町大字大詫間	団体漁業権		旧有区第1001号
有区第1002号	大詫間潟	次のア、イ、ウ、エ及びアの各点を順次に結んだ直線によって囲まれた区域 点ア 北緯 33度08分32秒 東経 130度20分10秒 点イ 北緯 33度08分29秒 東経 130度20分16秒 点ウ 北緯 33度08分12秒 東経 130度20分03秒 点エ 北緯 33度08分16秒 東経 130度19分57秒	佐賀市川副町大字早津江及び早津江津	団体漁業権		旧有区第1002号
有区第1003号	早津江川みお筋	次のア、イ、ウ、エ及びアの各点を順次に結んだ直線によって囲まれた区域 点ア 北緯 33度08分30秒 東経 130度20分04秒 点イ 北緯 33度08分18秒 東経 130度19分53秒 点ウ 北緯 33度08分22秒 東経 130度19分45秒 点エ 北緯 33度08分26秒 東経 130度19分53秒	佐賀市川副町大字大詫間	団体漁業権		旧有区第1003号
有区第1004号	早津江川みお筋	次のア、イ、ウ、エ及びアの各点を順次に結んだ直線によって囲まれた区域 点ア 北緯 33度08分22秒 東経 130度19分39秒 点イ 北緯 33度08分22秒 東経 130度19分40秒 点ウ 北緯 33度08分08秒 東経 130度19分19秒 点エ 北緯 33度08分13秒 東経 130度19分11秒	佐賀市川副町大字大詫間	団体漁業権		旧有区第1004号
有区第1005号	大詫間潟	次のア、イ、ウ、エ及びアの各点を順次に結んだ直線によって囲まれた区域 点ア 北緯 33度08分20秒 東経 130度19分43秒 点イ 北緯 33度08分18秒 東経 130度19分46秒 点ウ 北緯 33度08分01秒 東経 130度19分32秒 点エ 北緯 33度08分06秒 東経 130度19分22秒	佐賀市川副町大字大詫間	団体漁業権		旧有区第1005号
有区第1006号	大詫間潟	次のア、イ、ウ、エ及びアの各点を順次に結んだ直線によって囲まれた区域 点ア 北緯 33度08分18秒 東経 130度19分46秒 点イ 北緯 33度08分15秒 東経 130度19分51秒 点ウ 北緯 33度07分58秒 東経 130度19分38秒 点エ 北緯 33度08分01秒 東経 130度19分32秒	佐賀市諸富町及び神埼市千代田町	団体漁業権		旧有区第1006号
有区第1007号	大詫間潟	次のア、イ、ウ、エ及びアの各点を順次に結んだ直線によって囲まれた区域 点ア 北緯 33度08分13秒 東経 130度19分55秒 点イ 北緯 33度08分04秒 東経 130度20分12秒 点ウ 北緯 33度07分46秒 東経 130度19分58秒 点エ 北緯 33度07分56秒 東経 130度19分41秒	佐賀市諸富町及び神埼市千代田町	団体漁業権		旧有区第1007号
有区第1008号	大詫間潟	次のア、イ、ウ、エ及びアの各点を順次に結んだ直線によって囲まれた区域 点ア 北緯 33度08分04秒 東経 130度20分12秒 点イ 北緯 33度07分59秒 東経 130度20分20秒 点ウ 北緯 33度07分41秒 東経 130度20分08秒 点エ 北緯 33度07分46秒 東経 130度19分58秒	佐賀市川副町大字大詫間	団体漁業権		旧有区第1008号
有区第1009号	大詫間潟	次のア、イ、ウ、エ、オ及びアの各点を順次に結んだ直線によって囲まれた区域 点ア 北緯 33度07分53秒 東経 130度19分38秒 点イ 北緯 33度07分38秒 東経 130度20分06秒 点ウ 北緯 33度07分23秒 東経 130度19分57秒 点エ 北緯 33度07分21秒 東経 130度19分44秒 点オ 北緯 33度07分33秒 東経 130度19分23秒	佐賀市川副町大字大詫間	団体漁業権		旧有区第1009号

別表第3

公示番号	漁場の位置	漁場の区域	地元地区	個別漁業権又は 団体漁業権の別	制限又は条件	備考
有区第1010号	大詫間潟	次のア、イ、ウ、エ及びアの各点を順次に結んだ直線によって囲まれた区域 点ア 北緯 33度08分03秒 東経 130度19分21秒 点イ 北緯 33度07分55秒 東経 130度19分36秒 点ウ 北緯 33度07分35秒 東経 130度19分20秒 点エ 北緯 33度07分43秒 東経 130度19分05秒	佐賀市川副町大字大詫間	団体漁業権		旧有区第1010号
有区第1011号	大詫間潟	次のア、イ、ウ、エ及びアの各点を順次に結んだ直線によって囲まれた区域 点ア 北緯 33度08分04秒 東経 130度19分19秒 点イ 北緯 33度08分03秒 東経 130度19分21秒 点ウ 北緯 33度07分43秒 東経 130度19分05秒 点エ 北緯 33度07分48秒 東経 130度18分56秒	佐賀市川副町大字早津江及び早津江津	団体漁業権		旧有区第1011号
有区第1012号	沖丁場	次のア、イ、ウ、エ及びアの各点を順次に結んだ直線によって囲まれた区域 点ア 北緯 33度08分09秒 東経 130度19分11秒 点イ 北緯 33度08分06秒 東経 130度19分16秒 点ウ 北緯 33度07分49秒 東経 130度18分54秒 点エ 北緯 33度07分53秒 東経 130度18分48秒	佐賀市川副町大字大詫間	団体漁業権		旧有区第1012号
有区第1013号	早津江川みお筋	次のア、イ、ウ、エ、オ及びアの各点を順次に結んだ直線によって囲まれた区域 点ア 北緯 33度08分11秒 東経 130度19分06秒 点イ 北緯 33度08分09秒 東経 130度19分11秒 点ウ 北緯 33度07分53秒 東経 130度18分48秒 点エ 北緯 33度07分56秒 東経 130度18分42秒 点オ 北緯 33度07分59秒 東経 130度18分42秒	佐賀市川副町大字早津江及び早津江津	団体漁業権		旧有区第1013号
有区第1014号	沖丁場	次のア、イ、ウ及びアの各点を順次に結んだ直線によって囲まれた区域 点ア 北緯 33度07分53秒 東経 130度18分41秒 点イ 北緯 33度07分49秒 東経 130度18分49秒 点ウ 北緯 33度07分35秒 東経 130度18分39秒	佐賀市川副町大字早津江及び早津江津	団体漁業権		旧有区第1014号
有区第1015号	沖丁場	次のア、イ、ウ、エ及びアの各点を順次に結んだ直線によって囲まれた区域 点ア 北緯 33度07分49秒 東経 130度18分49秒 点イ 北緯 33度07分47秒 東経 130度18分52秒 点ウ 北緯 33度07分29秒 東経 130度18分38秒 点エ 北緯 33度07分35秒 東経 130度18分39秒	佐賀市川副町大字大詫間	団体漁業権		旧有区第1015号
有区第1016号	大詫間潟	次のア、イ、ウ、エ、オ、カ及びアの各点を順次に結んだ直線によって囲まれた区域 点ア 北緯 33度07分45秒 東経 130度18分54秒 点イ 北緯 33度07分32秒 東経 130度19分18秒 点ウ 北緯 33度07分15秒 東経 130度19分05秒 点エ 北緯 33度07分14秒 東経 130度19分00秒 点オ 北緯 33度07分12秒 東経 130度18分57秒 点カ 北緯 33度07分22秒 東経 130度18分37秒	佐賀市川副町大字大詫間	団体漁業権		旧有区第1016号
有区第1017号	大詫間潟	次のア、イ、ウ、エ及びアの各点を順次に結んだ直線によって囲まれた区域 点ア 北緯 33度07分30秒 東経 130度19分21秒 点イ 北緯 33度07分20秒 東経 130度19分38秒 点ウ 北緯 33度07分16秒 東経 130度19分09秒	佐賀市川副町大字大詫間	団体漁業権		旧有区第1017号
有区第1018号	大詫間潟	次のア、イ、ウ、エ及びアの各点を順次に結んだ直線によって囲まれた区域 点ア 北緯 33度07分19秒 東経 130度18分38秒 点イ 北緯 33度07分09秒 東経 130度18分56秒 点ウ 北緯 33度06分58秒 東経 130度18分47秒 点エ 北緯 33度07分01秒 東経 130度18分42秒	佐賀市諸富町及び神埼市千代田町	団体漁業権		旧有区第1018号

別表第3

公示番号	漁場の位置	漁場の区域	地元地区	個別漁業権又は 団体漁業権の別	制限又は条件	備考
有区第1019号	筑後川みお筋	次のア、イ、ウ、エ、オ及びアの各点を順次に結んだ直線によって囲まれた区域 点ア 北緯 33度08分02秒 東経 130度20分34秒 点イ 北緯 33度08分02秒 東経 130度20分37秒 点ウ 北緯 33度07分43秒 東経 130度20分28秒 点エ 北緯 33度07分46秒 東経 130度20分21秒 点オ 北緯 33度07分59秒 東経 130度20分27秒	佐賀市川副町大字早津江及び早津江津	団体漁業権		旧有区第1019号
有区第1020号	筑後川みお筋	次のア、イ、ウ、エ及びアの各点を順次に結んだ直線によって囲まれた区域 点ア 北緯 33度07分46秒 東経 130度20分21秒 点イ 北緯 33度07分43秒 東経 130度20分28秒 点ウ 北緯 33度07分37秒 東経 130度20分25秒 点エ 北緯 33度07分40秒 東経 130度20分18秒	佐賀市川副町大字大詫間	団体漁業権		旧有区第1020号
有区第1021号	近海洲	次のア、イ、ウ、エ、オ、カ、キ、ク、ケ、コ、サ、シ、ス、セ、ソ、タ、チ、ツ、テ、ト及びアの各点を順次に結んだ直線によって囲まれた区域 点ア 北緯 33度07分32秒 東経 130度20分11秒 点イ 北緯 33度07分31秒 東経 130度20分15秒 点ウ 北緯 33度07分29秒 東経 130度20分14秒 点エ 北緯 33度07分28秒 東経 130度20分16秒 点オ 北緯 33度07分25秒 東経 130度20分14秒 点カ 北緯 33度07分25秒 東経 130度20分16秒 点キ 北緯 33度07分20秒 東経 130度20分14秒 点ク 北緯 33度07分19秒 東経 130度20分15秒 点ケ 北緯 33度07分16秒 東経 130度20分14秒 点コ 北緯 33度07分16秒 東経 130度20分15秒 点サ 北緯 33度07分12秒 東経 130度20分14秒 点シ 北緯 33度07分16秒 東経 130度19分59秒 点ス 北緯 33度07分21秒 東経 130度20分01秒 点セ 北緯 33度07分21秒 東経 130度20分03秒 点ソ 北緯 33度07分24秒 東経 130度20分04秒 点タ 北緯 33度07分24秒 東経 130度20分05秒 点チ 北緯 33度07分27秒 東経 130度20分06秒 点ツ 北緯 33度07分27秒 東経 130度20分08秒 点テ 北緯 33度07分30秒 東経 130度20分09秒 点ト 北緯 33度07分30秒 東経 130度20分10秒	佐賀市川副町大字大詫間	団体漁業権		旧有区第1021号
有区第1022号	クロ洲	次のア、イ、ウ、エ、オ及びアの各点を順次に結んだ直線によって囲まれた区域 点ア 北緯 33度07分19秒 東経 130度19分48秒 点イ 北緯 33度07分15秒 東経 130度19分54秒 点ウ 北緯 33度06分47秒 東経 130度19分44秒 点エ 北緯 33度06分57秒 東経 130度19分25秒 点オ 北緯 33度07分17秒 東経 130度19分39秒	佐賀市諸富町及び神埼市千代田町	団体漁業権		旧有区第1022号
有区第1023号	クロ洲	次のア、イ、ウ、エ及びアの各点を順次に結んだ直線によって囲まれた区域 点ア 北緯 33度07分16秒 東経 130度19分34秒 点イ 北緯 33度06分59秒 東経 130度19分22秒 点ウ 北緯 33度07分04秒 東経 130度19分12秒 点エ 北緯 33度07分14秒 東経 130度19分20秒	佐賀市川副町大字大井道及び鹿江	団体漁業権		旧有区第1023号
有区第1024号	クロ洲	次のア、イ、ウ、エ及びアの各点を順次に結んだ直線によって囲まれた区域 点ア 北緯 33度07分14秒 東経 130度19分20秒 点イ 北緯 33度07分04秒 東経 130度19分12秒 点ウ 北緯 33度07分08秒 東経 130度19分03秒 点エ 北緯 33度07分12秒 東経 130度19分06秒	佐賀市川副町大字大詫間	団体漁業権		旧有区第1024号
有区第1025号	クロ洲	次のア、イ、ウ、エ及びアの各点を順次に結んだ直線によって囲まれた区域 点ア 北緯 33度07分06秒 東経 130度19分02秒 点イ 北緯 33度07分01秒 東経 130度19分11秒 点ウ 北緯 33度06分39秒 東経 130度18分55秒 点エ 北緯 33度06分43秒 東経 130度18分45秒	佐賀市川副町大字大詫間	団体漁業権		旧有区第1025号

別表3

公示番号	漁場の位置	漁場の区域	地元地区	個別漁業権又は 団体漁業権の別	制限又は条件	備考
有区第1026号	クロ洲	次のア、イ、ウ、エ及びアの各点を順次に結んだ直線によって囲まれた区域 点ア 北緯 33度07分01秒 東経 130度19分11秒 点イ 北緯 33度06分56秒 東経 130度19分20秒 点ウ 北緯 33度06分34秒 東経 130度19分04秒 点エ 北緯 33度06分39秒 東経 130度18分55秒	佐賀市諸富町及び神埼市千代田町	団体漁業権		旧有区第1026号
有区第1027号	クロ洲	次のア、イ、ウ、エ、オ、カ及びアの各点を順次に結んだ直線によって囲まれた区域 点ア 北緯 33度06分55秒 東経 130度19分23秒 点イ 北緯 33度06分44秒 東経 130度19分43秒 点ウ 北緯 33度06分37秒 東経 130度19分40秒 点エ 北緯 33度06分27秒 東経 130度19分39秒 点オ 北緯 33度06分19秒 東経 130度19分34秒 点カ 北緯 33度06分33秒 東経 130度19分07秒	佐賀市諸富町及び神埼市千代田町	団体漁業権		旧有区第1027号
有区第1028号	クロ洲	次のア、イ、ウ、エ、オ、カ、キ及びアの各点を順次に結んだ直線によって囲まれた区域 点ア 北緯 33度06分30秒 東経 130度19分05秒 点イ 北緯 33度06分17秒 東経 130度19分32秒 点ウ 北緯 33度06分13秒 東経 130度19分29秒 点エ 北緯 33度06分01秒 東経 130度19分09秒 点オ 北緯 33度06分03秒 東経 130度19分05秒 点カ 北緯 33度06分05秒 東経 130度19分06秒 点キ 北緯 33度06分12秒 東経 130度18分52秒	佐賀市諸富町及び神埼市千代田町	団体漁業権		旧有区第1028号
有区第1029号	クロ洲	次のア、イ、ウ、エ及びアの各点を順次に結んだ直線によって囲まれた区域 点ア 北緯 33度06分37秒 東経 130度18分53秒 点イ 北緯 33度06分32秒 東経 130度19分02秒 点ウ 北緯 33度06分08秒 東経 130度18分45秒 点エ 北緯 33度06分12秒 東経 130度18分35秒	佐賀市諸富町及び神埼市千代田町	団体漁業権		旧有区第1029号
有区第1030号	クロ洲	次のア、イ、ウ、エ及びアの各点を順次に結んだ直線によって囲まれた区域 点ア 北緯 33度06分39秒 東経 130度18分48秒 点イ 北緯 33度06分37秒 東経 130度18分53秒 点ウ 北緯 33度06分12秒 東経 130度18分35秒 点エ 北緯 33度06分15秒 東経 130度18分31秒	佐賀市川副町大字早津江及び早津江津	団体漁業権		旧有区第1030号
有区第1031号	クロ洲	次のア、イ、ウ、エ及びアの各点を順次に結んだ直線によって囲まれた区域 点ア 北緯 33度06分41秒 東経 130度18分44秒 点イ 北緯 33度06分39秒 東経 130度18分48秒 点ウ 北緯 33度06分15秒 東経 130度18分31秒 点エ 北緯 33度06分17秒 東経 130度18分26秒	佐賀市川副町大字大詫間	団体漁業権		旧有区第1031号
有区第1032号	クロ洲	次のア、イ、ウ、エ及びアの各点を順次に結んだ直線によって囲まれた区域 点ア 北緯 33度06分15秒 東経 130度18分24秒 点イ 北緯 33度06分05秒 東経 130度18分44秒 点ウ 北緯 33度05分39秒 東経 130度18分35秒 点エ 北緯 33度05分43秒 東経 130度18分18秒	佐賀市川副町大字小々森	団体漁業権		旧有区第1032号
有区第1033号	クロ洲	次のア、イ、ウ、エ及びアの各点を順次に結んだ直線によって囲まれた区域 点ア 北緯 33度06分03秒 東経 130度18分47秒 点イ 北緯 33度05分56秒 東経 130度19分01秒 点ウ 北緯 33度05分36秒 東経 130度18分51秒 点エ 北緯 33度05分38秒 東経 130度18分38秒	佐賀市川副町大字小々森	団体漁業権		旧有区第1033号

別表第3

公示番号	漁場の位置	漁場の区域	地元地区	個別漁業権又は 団体漁業権の別	制限又は条件	備考
有区第1034号	クロ洲	次のア、イ、ウ、エ及びアの各点を順次に結んだ直線によって囲まれた区域 点ア 北緯 33度05分36秒 東経 130度18分37秒 点イ 北緯 33度05分33秒 東経 130度18分49秒 点ウ 北緯 33度05分07秒 東経 130度18分38秒 点エ 北緯 33度05分09秒 東経 130度18分29秒	佐賀市川副町大字 小々森	団体漁業権		旧有区第1034号
有区第1035号	クロ洲	次のア、イ、ウ、エ及びアの各点を順次に結んだ直線によって囲まれた区域 点ア 北緯 33度05分40秒 東経 130度18分17秒 点イ 北緯 33度05分36秒 東経 130度18分34秒 点ウ 北緯 33度05分10秒 東経 130度18分26秒 点エ 北緯 33度05分13秒 東経 130度18分12秒	佐賀市川副町大字 小々森	団体漁業権		旧有区第1035号
有区第1036号	クロ洲	次のア、イ、ウ、エ及びアの各点を順次に結んだ直線によって囲まれた区域 点ア 北緯 33度05分10秒 東経 130度18分11秒 点イ 北緯 33度05分07秒 東経 130度18分25秒 点ウ 北緯 33度04分52秒 東経 130度18分21秒 点エ 北緯 33度04分54秒 東経 130度18分08秒	佐賀市諸富町及び神 埼市千代田町	団体漁業権		旧有区第1036号
有区第1037号	クロ洲	次のア、イ、ウ、エ及びアの各点を順次に結んだ直線によって囲まれた区域 点ア 北緯 33度04分54秒 東経 130度18分08秒 点イ 北緯 33度04分52秒 東経 130度18分21秒 点ウ 北緯 33度04分43秒 東経 130度18分18秒 点エ 北緯 33度04分45秒 東経 130度18分06秒	佐賀市川副町大字大 詫間	団体漁業権		旧有区第1037号
有区第1038号	クロ洲	次のア、イ、ウ、エ及びアの各点を順次に結んだ直線によって囲まれた区域 点ア 北緯 33度05分06秒 東経 130度18分29秒 点イ 北緯 33度05分04秒 東経 130度18分38秒 点ウ 北緯 33度04分40秒 東経 130度18分30秒 点エ 北緯 33度04分42秒 東経 130度18分21秒	佐賀市川副町大字大 詫間	団体漁業権		旧有区第1038号
有区第1039号	クロ洲	次のア、イ、ウ、エ及びアの各点を順次に結んだ直線によって囲まれた区域 点ア 北緯 33度04分39秒 東経 130度18分20秒 点イ 北緯 33度04分37秒 東経 130度18分27秒 点ウ 北緯 33度04分16秒 東経 130度18分20秒 点エ 北緯 33度04分17秒 東経 130度18分14秒	佐賀市諸富町及び神 埼市千代田町	団体漁業権		旧有区第1039号
有区第1040号	クロ洲	次のア、イ、ウ、エ及びアの各点を順次に結んだ直線によって囲まれた区域 点ア 北緯 33度04分42秒 東経 130度18分06秒 点イ 北緯 33度04分39秒 東経 130度18分17秒 点ウ 北緯 33度04分18秒 東経 130度18分10秒 点エ 北緯 33度04分20秒 東経 130度18分01秒	佐賀市川副町大字 小々森	団体漁業権		旧有区第1040号
有区第1041号	ガンドー洲	次のア、イ、ウ及びアの各点を順次に結んだ直線によって囲まれた区域 点ア 北緯 33度07分14秒 東経 130度18分33秒 点イ 北緯 33度06分47秒 東経 130度18分38秒 点ウ 北緯 33度06分53秒 東経 130度18分19秒	佐賀市川副町大字大 詫間	団体漁業権		旧有区第1041号
有区第1042号	ガンドー洲	次のア、イ、ウ及びアの各点を順次に結んだ直線によって囲まれた区域 点ア 北緯 33度07分20秒 東経 130度18分34秒 点イ 北緯 33度06分54秒 東経 130度18分16秒 点ウ 北緯 33度06分59秒 東経 130度18分00秒	佐賀市川副町大字大 井道及び鹿江	団体漁業権		旧有区第1042号
有区第1043号	ガンドー洲	次のア、イ、ウ、エ及びアの各点を順次に結んだ直線によって囲まれた区域 点ア 北緯 33度06分57秒 東経 130度17分58秒 点イ 北緯 33度06分52秒 東経 130度18分14秒 点ウ 北緯 33度06分28秒 東経 130度17分58秒 点エ 北緯 33度06分34秒 東経 130度17分39秒	佐賀市川副町大字早 津江及び早津江津	団体漁業権		旧有区第1043号

別表第3

公示番号	漁場の位置	漁場の区域	地元地区	個別漁業権又は 団体漁業権の別	制限又は条件	備考
有区第1044号	ガンドー洲	次のア、イ、ウ、エ及びアの各点を順次に結んだ直線によって囲まれた区域 点ア 北緯 33度06分51秒 東経 130度18分18秒 点イ 北緯 33度06分45秒 東経 130度18分37秒 点ウ 北緯 33度06分29秒 東経 130度18分26秒 点エ 北緯 33度06分35秒 東経 130度18分07秒	佐賀市川副町大字大詫間	団体漁業権		旧有区第1044号
有区第1045号	ガンドー洲	次のア、イ、ウ、エ及びアの各点を順次に結んだ直線によって囲まれた区域 点ア 北緯 33度06分35秒 東経 130度18分07秒 点イ 北緯 33度06分29秒 東経 130度18分26秒 点ウ 北緯 33度06分21秒 東経 130度18分20秒 点エ 北緯 33度06分27秒 東経 130度18分01秒	佐賀市川副町大字早津江及び早津江津	団体漁業権		旧有区第1045号
有区第1046号	ガンドー洲	次のア、イ、ウ、エ及びアの各点を順次に結んだ直線によって囲まれた区域 点ア 北緯 33度06分24秒 東経 130度18分00秒 点イ 北緯 33度06分18秒 東経 130度18分19秒 点ウ 北緯 33度05分58秒 東経 130度18分15秒 点エ 北緯 33度06分04秒 東経 130度17分54秒	佐賀市諸富町及び神埼市千代田町	団体漁業権		旧有区第1046号
有区第1047号	ガンドー洲	次のア、イ、ウ、エ、オ及びアの各点を順次に結んだ直線によって囲まれた区域 点ア 北緯 33度06分31秒 東経 130度17分37秒 点イ 北緯 33度06分25秒 東経 130度17分57秒 点ウ 北緯 33度06分06秒 東経 130度17分50秒 点エ 北緯 33度06分14秒 東経 130度17分24秒 点オ 北緯 33度06分25秒 東経 130度17分32秒	佐賀市諸富町及び神埼市千代田町	団体漁業権		旧有区第1047号
有区第1048号	ガンドー洲	次のア、イ、ウ、エ、オ及びアの各点を順次に結んだ直線によって囲まれた区域 点ア 北緯 33度06分11秒 東経 130度17分22秒 点イ 北緯 33度06分02秒 東経 130度17分49秒 点ウ 北緯 33度05分43秒 東経 130度17分43秒 点エ 北緯 33度05分53秒 東経 130度17分10秒 点オ 北緯 33度05分57秒 東経 130度17分13秒	佐賀市諸富町及び神埼市千代田町	団体漁業権		旧有区第1048号
有区第1049号	ガンドー洲	次のア、イ、ウ、エ及びアの各点を順次に結んだ直線によって囲まれた区域 点ア 北緯 33度06分01秒 東経 130度17分53秒 点イ 北緯 33度05分54秒 東経 130度18分14秒 点ウ 北緯 33度05分34秒 東経 130度18分10秒 点エ 北緯 33度05分41秒 東経 130度17分46秒	佐賀市諸富町及び神埼市千代田町	団体漁業権		旧有区第1049号
有区第1050号	ガンドー洲	次のア、イ、ウ、エ及びアの各点を順次に結んだ直線によって囲まれた区域 点ア 北緯 33度05分39秒 東経 130度17分45秒 点イ 北緯 33度05分31秒 東経 130度18分10秒 点ウ 北緯 33度05分14秒 東経 130度18分06秒 点エ 北緯 33度05分20秒 東経 130度17分39秒	佐賀市諸富町及び神埼市千代田町	団体漁業権		旧有区第1050号
有区第1051号	ガンドー洲	次のア、イ、ウ、エ及びアの各点を順次に結んだ直線によって囲まれた区域 点ア 北緯 33度05分50秒 東経 130度17分09秒 点イ 北緯 33度05分40秒 東経 130度17分42秒 点ウ 北緯 33度05分21秒 東経 130度17分35秒 点エ 北緯 33度05分29秒 東経 130度16分59秒	佐賀市諸富町及び神埼市千代田町	団体漁業権		旧有区第1051号
有区第1052号	ガンドー洲	次のア、イ、ウ、エ及びアの各点を順次に結んだ直線によって囲まれた区域 点ア 北緯 33度05分26秒 東経 130度16分57秒 点イ 北緯 33度05分18秒 東経 130度17分34秒 点ウ 北緯 33度04分53秒 東経 130度17分26秒 点エ 北緯 33度04分54秒 東経 130度17分19秒	佐賀市川副町大字早津江及び早津江津	団体漁業権		旧有区第1052号

別表第3

公示番号	漁場の位置	漁場の区域	地元地区	個別漁業権又は 団体漁業権の別	制限又は条件	備考
有区第1053号	ガンドー洲	次のア、イ、ウ、エ及びアの各点を順次に結んだ直線によって囲まれた区域 点ア 北緯 33度05分17秒 東経 130度17分38秒 点イ 北緯 33度05分11秒 東経 130度18分06秒 点ウ 北緯 33度04分46秒 東経 130度18分00秒 点エ 北緯 33度04分52秒 東経 130度17分30秒	佐賀市川副町大字 小々森	団体漁業権		旧有区第1053号
有区第1054号	ガンドー洲	次のア、イ、ウ、エ、オ及びアの各点を順次に結んだ直線によって囲まれた区域 点ア 北緯 33度04分49秒 東経 130度17分29秒 点イ 北緯 33度04分43秒 東経 130度18分00秒 点ウ 北緯 33度04分21秒 東経 130度17分55秒 点エ 北緯 33度04分23秒 東経 130度17分45秒 点オ 北緯 33度04分47秒 東経 130度17分28秒	佐賀市川副町大字 小々森	団体漁業権		旧有区第1054号
有区第1055号	カタコの洲	次のア、イ、ウ、エ及びアの各点を順次に結んだ直線によって囲まれた区域 点ア 北緯 33度07分58秒 東経 130度18分36秒 点イ 北緯 33度07分33秒 東経 130度18分33秒 点ウ 北緯 33度07分46秒 東経 130度18分10秒 点エ 北緯 33度07分55秒 東経 130度18分17秒	佐賀市川副町大字早 津江及び早津江津	団体漁業権		旧有区第1055号
有区第1056号	カタコの洲	次のア、イ、ウ、エ及びアの各点を順次に結んだ直線によって囲まれた区域 点ア 北緯 33度07分46秒 東経 130度18分10秒 点イ 北緯 33度07分33秒 東経 130度18分33秒 点ウ 北緯 33度07分24秒 東経 130度18分31秒 点エ 北緯 33度07分40秒 東経 130度18分05秒	佐賀市川副町大字犬 井道及び鹿江	団体漁業権		旧有区第1056号
有区第1057号	カタコの洲	次のア、イ、ウ及びアの各点を順次に結んだ直線によって囲まれた区域 点ア 北緯 33度07分55秒 東経 130度18分12秒 点イ 北緯 33度07分41秒 東経 130度18分02秒 点ウ 北緯 33度07分51秒 東経 130度17分46秒	佐賀市川副町大字犬 井道及び鹿江	団体漁業権		旧有区第1057号
有区第1058号	カタコの洲	次のア、イ、ウ、エ、オ及びアの各点を順次に結んだ直線によって囲まれた区域 点ア 北緯 33度07分50秒 東経 130度17分41秒 点イ 北緯 33度07分39秒 東経 130度18分00秒 点ウ 北緯 33度07分17秒 東経 130度17分44秒 点エ 北緯 33度07分32秒 東経 130度17分16秒 点オ 北緯 33度07分48秒 東経 130度17分29秒	佐賀市川副町大字犬 井道及び鹿江	団体漁業権		旧有区第1058号
有区第1059号	カタコの洲	次のア、イ、ウ、エ及びアの各点を順次に結んだ直線によって囲まれた区域 点ア 北緯 33度07分37秒 東経 130度18分03秒 点イ 北緯 33度07分22秒 東経 130度18分29秒 点ウ 北緯 33度07分07秒 東経 130度18分04秒 点エ 北緯 33度07分16秒 東経 130度17分47秒	佐賀市川副町大字犬 井道及び鹿江	団体漁業権		旧有区第1059号
有区第1060号	タカ洲	次のア、イ、ウ、エ、オ及びアの各点を順次に結んだ直線によって囲まれた区域 点ア 北緯 33度07分13秒 東経 130度17分46秒 点イ 北緯 33度07分05秒 東経 130度18分01秒 点ウ 北緯 33度07分00秒 東経 130度17分54秒 点エ 北緯 33度06分43秒 東経 130度17分41秒 点オ 北緯 33度06分49秒 東経 130度17分28秒	佐賀市川副町大字犬 井道及び鹿江	団体漁業権		旧有区第1060号
有区第1061号	タカ洲	次のア、イ、ウ、エ及びアの各点を順次に結んだ直線によって囲まれた区域 点ア 北緯 33度07分30秒 東経 130度17分14秒 点イ 北緯 33度07分15秒 東経 130度17分43秒 点ウ 北緯 33度06分51秒 東経 130度17分25秒 点エ 北緯 33度07分03秒 東経 130度17分00秒	佐賀市川副町大字犬 井道及び鹿江	団体漁業権		旧有区第1061号

別表第3

公示番号	漁場の位置	漁場の区域	地元地区	個別漁業権又は 団体漁業権の別	制限又は条件	備考
有区第1062号	タカ洲	次のア、イ、ウ、エ及びアの各点を順次に結んだ直線によって囲まれた区域 点ア 北緯 33度07分00秒 東経 130度16分59秒 点イ 北緯 33度06分48秒 東経 130度17分23秒 点ウ 北緯 33度06分23秒 東経 130度17分04秒 点エ 北緯 33度06分33秒 東経 130度16分43秒	佐賀市川副町大字大井道及び鹿江	団体漁業権		旧有区第1062号
有区第1063号	タカ洲	次のア、イ、ウ、エ、オ及びアの各点を順次に結んだ直線によって囲まれた区域 点ア 北緯 33度06分47秒 東経 130度17分26秒 点イ 北緯 33度06分41秒 東経 130度17分39秒 点ウ 北緯 33度06分28秒 東経 130度17分28秒 点エ 北緯 33度06分16秒 東経 130度17分20秒 点オ 北緯 33度06分22秒 東経 130度17分08秒	佐賀市川副町大字大井道及び鹿江	団体漁業権		旧有区第1063号
有区第1064号	タカ洲	次のア、イ、ウ、エ、オ及びアの各点を順次に結んだ直線によって囲まれた区域 点ア 北緯 33度06分19秒 東経 130度17分06秒 点イ 北緯 33度06分14秒 東経 130度17分19秒 点ウ 北緯 33度05分43秒 東経 130度16分59秒 点エ 北緯 33度05分47秒 東経 130度16分50秒 点オ 北緯 33度05分52秒 東経 130度16分45秒	佐賀市川副町大字大井道及び鹿江	団体漁業権		旧有区第1064号
有区第1065号	タカ洲	次のア、イ、ウ、エ、オ及びアの各点を順次に結んだ直線によって囲まれた区域 点ア 北緯 33度06分30秒 東経 130度16分42秒 点イ 北緯 33度06分21秒 東経 130度17分02秒 点ウ 北緯 33度05分55秒 東経 130度16分43秒 点エ 北緯 33度06分06秒 東経 130度16分35秒 点オ 北緯 33度06分18秒 東経 130度16分35秒	佐賀市川副町大字大井道及び鹿江	団体漁業権		旧有区第1065号
有区第1066号	早津江川みお筋	次のア、イ、ウ、エ、オ、カ、キ及びアの各点を順次に結んだ直線によって囲まれた区域 点ア 北緯 33度09分00秒 東経 130度20分00秒 点イ 北緯 33度08分57秒 東経 130度20分05秒 点ウ 北緯 33度08分43秒 東経 130度20分03秒 点エ 北緯 33度08分36秒 東経 130度19分54秒 点オ 北緯 33度08分25秒 東経 130度19分21秒 点カ 北緯 33度08分26秒 東経 130度19分20秒 点キ 北緯 33度08分46秒 東経 130度19分51秒	佐賀市川副町大字大井道及び鹿江	団体漁業権		旧有区第1066号
有区第1067号	早津江川みお筋	次のア、イ、ウ、エ、オ、カ及びアの各点を順次に結んだ直線によって囲まれた区域 点ア 北緯 33度08分34秒 東経 130度19分26秒 点イ 北緯 33度08分33秒 東経 130度19分27秒 点ウ 北緯 33度08分27秒 東経 130度19分18秒 点エ 北緯 33度08分16秒 東経 130度18分48秒 点オ 北緯 33度08分26秒 東経 130度18分42秒 点カ 北緯 33度08分29秒 東経 130度18分48秒	佐賀市川副町大字大井道及び鹿江	団体漁業権		旧有区第1067号
有区第1068号	早津江川みお筋	次のア、イ、ウ、エ、オ、カ、キ及びアの各点を順次に結んだ直線によって囲まれた区域 点ア 北緯 33度08分31秒 東経 130度18分14秒 点イ 北緯 33度08分24秒 東経 130度18分15秒 点ウ 北緯 33度08分27秒 東経 130度18分38秒 点エ 北緯 33度08分15秒 東経 130度18分44秒 点オ 北緯 33度08分07秒 東経 130度18分22秒 点カ 北緯 33度08分04秒 東経 130度17分58秒 点キ 北緯 33度08分28秒 東経 130度17分54秒	佐賀市川副町大字大井道及び鹿江	団体漁業権		旧有区第1068号

別表第3

公示番号	漁場の位置	漁場の区域	地元地区	個別漁業権又は 団体漁業権の別	制限又は条件	備考
有区第1069号	船津川みお筋	次のア、イ、ウ、エ及びアの各点を順次に結んだ直線によって囲まれた区域 点ア 北緯 33度08分43秒 東経 130度17分17秒 点イ 北緯 33度08分42秒 東経 130度17分48秒 点ウ 北緯 33度08分36秒 東経 130度17分49秒 点エ 北緯 33度08分33秒 東経 130度17分19秒	佐賀市川副町大字 小々森	団体漁業権		旧有区第1069号
有区第1070号	船津川みお筋	次のア、イ、ウ、エ及びアの各点を順次に結んだ直線によって囲まれた区域 点ア 北緯 33度08分36秒 東経 130度17分49秒 点イ 北緯 33度08分24秒 東経 130度17分51秒 点ウ 北緯 33度08分21秒 東経 130度17分21秒 点エ 北緯 33度08分33秒 東経 130度17分19秒	佐賀市川副町大字 大井道及び鹿江	団体漁業権		旧有区第1070号
有区第1071号	船津川みお筋	次のア、イ、ウ、エ及びアの各点を順次に結んだ直線によって囲まれた区域 点ア 北緯 33度08分22秒 東経 130度17分51秒 点イ 北緯 33度08分04秒 東経 130度17分55秒 点ウ 北緯 33度08分00秒 東経 130度17分24秒 点エ 北緯 33度08分19秒 東経 130度17分21秒	佐賀市川副町大字 大井道及び鹿江	団体漁業権		旧有区第1071号
有区第1072号	船津川みお筋	次のア、イ、ウ、エ及びアの各点を順次に結んだ直線によって囲まれた区域 点ア 北緯 33度08分52秒 東経 130度17分05秒 点イ 北緯 33度08分51秒 東経 130度17分08秒 点ウ 北緯 33度08分33秒 東経 130度17分15秒 点エ 北緯 33度08分37秒 東経 130度16分59秒	佐賀市東与賀町	団体漁業権		旧有区第1072号
有区第1073号	船津川みお筋	次のア、イ、ウ、エ及びアの各点を順次に結んだ直線によって囲まれた区域 点ア 北緯 33度08分29秒 東経 130度17分07秒 点イ 北緯 33度08分26秒 東経 130度17分17秒 点ウ 北緯 33度08分06秒 東経 130度17分19秒 点エ 北緯 33度08分12秒 東経 130度17分00秒	佐賀市川副町大字 大井道及び鹿江	団体漁業権		旧有区第1073号
有区第1074号	網洗洲	次のア、イ、ウ、エ及びアの各点を順次に結んだ直線によって囲まれた区域 点ア 北緯 33度08分32秒 東経 130度16分56秒 点イ 北緯 33度08分29秒 東経 130度17分07秒 点ウ 北緯 33度08分12秒 東経 130度17分00秒 点エ 北緯 33度08分16秒 東経 130度16分49秒	佐賀市川副町大字 早津江及び早津江津	団体漁業権		旧有区第1074号
有区第1075号	網洗洲	次のア、イ、ウ、エ、オ及びアの各点を順次に結んだ直線によって囲まれた区域 点ア 北緯 33度08分13秒 東経 130度16分48秒 点イ 北緯 33度08分03秒 東経 130度17分19秒 点ウ 北緯 33度07分53秒 東経 130度17分21秒 点エ 北緯 33度07分43秒 東経 130度17分14秒 点オ 北緯 33度07分53秒 東経 130度16分40秒	佐賀市川副町大字 大井道及び鹿江	団体漁業権		旧有区第1075号
有区第1076号	網洗洲	次のア、イ、ウ、エ及びアの各点を順次に結んだ直線によって囲まれた区域 点ア 北緯 33度07分50秒 東経 130度16分39秒 点イ 北緯 33度07分40秒 東経 130度17分13秒 点ウ 北緯 33度07分24秒 東経 130度17分02秒 点エ 北緯 33度07分33秒 東経 130度16分32秒	佐賀市川副町大字 大井道及び鹿江	団体漁業権		旧有区第1076号
有区第1077号	網洗洲	次のア、イ、ウ、エ及びアの各点を順次に結んだ直線によって囲まれた区域 点ア 北緯 33度07分27秒 東経 130度16分41秒 点イ 北緯 33度07分21秒 東経 130度17分01秒 点ウ 北緯 33度07分06秒 東経 130度16分51秒 点エ 北緯 33度07分11秒 東経 130度16分33秒	佐賀市川副町大字 早津江及び早津江津	団体漁業権		旧有区第1077号

別表第3

公示番号	漁場の位置	漁場の区域	地元地区	個別漁業権又は 団体漁業権の別	制限又は条件	備考
有区第1078号	網洗洲	次のア、イ、ウ、エ及びアの各点を順次に結んだ直線によって囲まれた区域 点ア 北緯 33度07分31秒 東経 130度16分30秒 点イ 北緯 33度07分27秒 東経 130度16分41秒 点ウ 北緯 33度07分11秒 東経 130度16分33秒 点エ 北緯 33度07分14秒 東経 130度16分23秒	佐賀市川副町大字犬井道及び鹿江	団体漁業権		旧有区第1078号
有区第1079号	網洗洲	次のア、イ、ウ、エ及びアの各点を順次に結んだ直線によって囲まれた区域 点ア 北緯 33度07分12秒 東経 130度16分22秒 点イ 北緯 33度07分09秒 東経 130度16分32秒 点ウ 北緯 33度06分52秒 東経 130度16分24秒 点エ 北緯 33度06分55秒 東経 130度16分14秒	佐賀市川副町大字犬井道及び鹿江	団体漁業権		旧有区第1079号
有区第1080号	網洗洲	次のア、イ、ウ、エ及びアの各点を順次に結んだ直線によって囲まれた区域 点ア 北緯 33度07分09秒 東経 130度16分32秒 点イ 北緯 33度07分04秒 東経 130度16分49秒 点ウ 北緯 33度06分49秒 東経 130度16分36秒 点エ 北緯 33度06分52秒 東経 130度16分24秒	佐賀市川副町大字早津江及び早津江津	団体漁業権		旧有区第1080号
有区第1081号	網洗洲	次のア、イ、ウ及びアの各点を順次に結んだ直線によって囲まれた区域 点ア 北緯 33度06分49秒 東経 130度16分23秒 点イ 北緯 33度06分46秒 東経 130度16分33秒 点ウ 北緯 33度06分21秒 東経 130度16分10秒	佐賀市川副町大字早津江及び早津江津	団体漁業権		旧有区第1081号
有区第1082号	網洗洲	次のア、イ、ウ、エ、オ及びアの各点を順次に結んだ直線によって囲まれた区域 点ア 北緯 33度06分52秒 東経 130度16分13秒 点イ 北緯 33度06分49秒 東経 130度16分23秒 点ウ 北緯 33度06分21秒 東経 130度16分10秒 点エ 北緯 33度06分11秒 東経 130度16分04秒 点オ 北緯 33度06分15秒 東経 130度15分56秒	佐賀市川副町大字犬井道及び鹿江	団体漁業権		旧有区第1082号
有区第1083号	船津川みお筋	次のア、イ、ウ、エ及びアの各点を順次に結んだ直線によって囲まれた区域 点ア 北緯 33度09分36秒 東経 130度16分47秒 点イ 北緯 33度09分33秒 東経 130度16分58秒 点ウ 北緯 33度09分26秒 東経 130度16分56秒 点エ 北緯 33度09分30秒 東経 130度16分44秒	佐賀市川副町大字小々森	団体漁業権		旧有区第1083号
有区第1084号	船津川みお筋	次のア、イ、ウ、エ及びアの各点を順次に結んだ直線によって囲まれた区域 点ア 北緯 33度09分27秒 東経 130度16分43秒 点イ 北緯 33度09分23秒 東経 130度16分55秒 点ウ 北緯 33度09分10秒 東経 130度17分01秒 点エ 北緯 33度09分17秒 東経 130度16分39秒	佐賀市川副町大字小々森	団体漁業権		旧有区第1084号
有区第1085号	船津川みお筋	次のア、イ、ウ、エ、オ、カ、キ及びアの各点を順次に結んだ直線によって囲まれた区域 点ア 北緯 33度09分13秒 東経 130度16分50秒 点イ 北緯 33度09分12秒 東経 130度16分54秒 点ウ 北緯 33度09分09秒 東経 130度16分54秒 点エ 北緯 33度09分08秒 東経 130度17分01秒 点オ 北緯 33度09分00秒 東経 130度17分04秒 点カ 北緯 33度08分56秒 東経 130度17分03秒 点キ 北緯 33度09分01秒 東経 130度16分46秒	佐賀市川副町大字早津江及び早津江津	団体漁業権		旧有区第1085号
有区第1086号	網洗洲	次のア、イ、ウ、エ及びアの各点を順次に結んだ直線によって囲まれた区域 点ア 北緯 33度09分17秒 東経 130度16分39秒 点イ 北緯 33度09分13秒 東経 130度16分50秒 点ウ 北緯 33度09分01秒 東経 130度16分46秒 点エ 北緯 33度09分05秒 東経 130度16分34秒	佐賀市東与賀町	団体漁業権		旧有区第1086号

別表第3

公示番号	漁場の位置	漁場の区域	地元地区	個別漁業権又は 団体漁業権の別	制限又は条件	備考
有区第1087号	網洗洲	次のア、イ、ウ、エ及びアの各点を順次に結んだ直線によって囲まれた区域 点ア 北緯 33度09分02秒 東経 130度16分33秒 点イ 北緯 33度08分59秒 東経 130度16分41秒 点ウ 北緯 33度08分44秒 東経 130度16分35秒 点エ 北緯 33度08分46秒 東経 130度16分27秒	佐賀市川副町大字犬井道及び鹿江	団体漁業権		旧有区第1087号
有区第1088号	網洗洲	次のア、イ、ウ、エ及びアの各点を順次に結んだ直線によって囲まれた区域 点ア 北緯 33度08分59秒 東経 130度16分41秒 点イ 北緯 33度08分56秒 東経 130度16分50秒 点ウ 北緯 33度08分41秒 東経 130度16分44秒 点エ 北緯 33度08分44秒 東経 130度16分35秒	佐賀市川副町大字大詫間	団体漁業権		旧有区第1088号
有区第1089号	網洗洲	次のア、イ、ウ、エ及びアの各点を順次に結んだ直線によって囲まれた区域 点ア 北緯 33度08分56秒 東経 130度16分50秒 点イ 北緯 33度08分53秒 東経 130度17分01秒 点ウ 北緯 33度08分38秒 東経 130度16分55秒 点エ 北緯 33度08分41秒 東経 130度16分44秒	佐賀市川副町大字早津江及び早津江津	団体漁業権		旧有区第1089号
有区第1090号	網洗洲	次のア、イ、ウ、エ及びアの各点を順次に結んだ直線によって囲まれた区域 点ア 北緯 33度08分37秒 東経 130度16分39秒 点イ 北緯 33度08分33秒 東経 130度16分53秒 点ウ 北緯 33度08分16秒 東経 130度16分46秒 点エ 北緯 33度08分21秒 東経 130度16分32秒	佐賀市川副町大字早津江及び早津江津	団体漁業権		旧有区第1090号
有区第1091号	網洗洲	次のア、イ、ウ、エ及びアの各点を順次に結んだ直線によって囲まれた区域 点ア 北緯 33度08分41秒 東経 130度16分25秒 点イ 北緯 33度08分37秒 東経 130度16分39秒 点ウ 北緯 33度08分21秒 東経 130度16分32秒 点エ 北緯 33度08分25秒 東経 130度16分18秒	佐賀市川副町大字犬井道及び鹿江	団体漁業権		旧有区第1091号
有区第1092号	網洗洲	次のア、イ、ウ、エ及びアの各点を順次に結んだ直線によって囲まれた区域 点ア 北緯 33度08分23秒 東経 130度16分17秒 点イ 北緯 33度08分18秒 東経 130度16分31秒 点ウ 北緯 33度07分58秒 東経 130度16分23秒 点エ 北緯 33度08分02秒 東経 130度16分09秒	佐賀市川副町大字犬井道及び鹿江	団体漁業権		旧有区第1092号
有区第1093号	網洗洲	次のア、イ、ウ、エ及びアの各点を順次に結んだ直線によって囲まれた区域 点ア 北緯 33度08分18秒 東経 130度16分31秒 点イ 北緯 33度08分14秒 東経 130度16分45秒 点ウ 北緯 33度07分54秒 東経 130度16分37秒 点エ 北緯 33度07分58秒 東経 130度16分23秒	佐賀市川副町大字早津江及び早津江津	団体漁業権		旧有区第1093号
有区第1094号	網洗洲	次のア、イ、ウ、エ及びアの各点を順次に結んだ直線によって囲まれた区域 点ア 北緯 33度08分00秒 東経 130度16分08秒 点イ 北緯 33度07分51秒 東経 130度16分36秒 点ウ 北緯 33度07分34秒 東経 130度16分28秒 点エ 北緯 33度07分43秒 東経 130度16分01秒	佐賀市川副町大字犬井道及び鹿江	団体漁業権		旧有区第1094号
有区第1095号	網洗洲	次のア、イ、ウ、エ及びアの各点を順次に結んだ直線によって囲まれた区域 点ア 北緯 33度07分36秒 東経 130度16分11秒 点イ 北緯 33度07分32秒 東経 130度16分27秒 点ウ 北緯 33度07分15秒 東経 130度16分19秒 点エ 北緯 33度07分20秒 東経 130度16分04秒	佐賀市川副町大字犬井道及び鹿江	団体漁業権		旧有区第1095号

別表第3

公示番号	漁場の位置	漁場の区域	地元地区	個別漁業権又は 団体漁業権の別	制限又は条件	備考
有区第1096号	網洗洲	次のア、イ、ウ、エ及びアの各点を順次に結んだ直線によって囲まれた区域 点ア 北緯 33度07分40秒 東経 130度16分00秒 点イ 北緯 33度07分36秒 東経 130度16分11秒 点ウ 北緯 33度07分20秒 東経 130度16分04秒 点エ 北緯 33度07分23秒 東経 130度15分53秒	佐賀市川副町大字 小々森	団体漁業権		旧有区第1096号
有区第1097号	網洗洲	次のア、イ、ウ、エ及びアの各点を順次に結んだ直線によって囲まれた区域 点ア 北緯 33度07分20秒 東経 130度15分52秒 点イ 北緯 33度07分17秒 東経 130度16分03秒 点ウ 北緯 33度07分00秒 東経 130度15分55秒 点エ 北緯 33度07分03秒 東経 130度15分45秒	佐賀市川副町大字 小々森	団体漁業権		旧有区第1097号
有区第1098号	網洗洲	次のア、イ、ウ、エ及びアの各点を順次に結んだ直線によって囲まれた区域 点ア 北緯 33度07分17秒 東経 130度16分03秒 点イ 北緯 33度07分13秒 東経 130度16分18秒 点ウ 北緯 33度06分56秒 東経 130度16分11秒 点エ 北緯 33度07分00秒 東経 130度15分55秒	佐賀市川副町大字 井道及び鹿江	団体漁業権		旧有区第1098号
有区第1099号	網洗洲	次のア、イ、ウ、エ及びアの各点を順次に結んだ直線によって囲まれた区域 点ア 北緯 33度06分57秒 東経 130度15分54秒 点イ 北緯 33度06分53秒 東経 130度16分09秒 点ウ 北緯 33度06分16秒 東経 130度15分53秒 点エ 北緯 33度06分28秒 東経 130度15分42秒	佐賀市川副町大字 井道及び鹿江	団体漁業権		旧有区第1099号
有区第1100号	網洗洲	次のア、イ、ウ、エ及びアの各点を順次に結んだ直線によって囲まれた区域 点ア 北緯 33度07分00秒 東経 130度15分43秒 点イ 北緯 33度06分57秒 東経 130度15分54秒 点ウ 北緯 33度06分28秒 東経 130度15分42秒 点エ 北緯 33度06分36秒 東経 130度15分34秒	佐賀市川副町大字 小々森	団体漁業権		旧有区第1100号
有区第1101号	網洗洲	次のア、イ、ウ、エ及びアの各点を順次に結んだ直線によって囲まれた区域 点ア 北緯 33度09分55秒 東経 130度16分17秒 点イ 北緯 33度09分39秒 東経 130度16分44秒 点ウ 北緯 33度09分31秒 東経 130度16分41秒 点エ 北緯 33度09分40秒 東経 130度16分10秒	佐賀市川副町大字 小々森	団体漁業権		旧有区第1101号
有区第1102号	網洗洲	次のア、イ、ウ、エ及びアの各点を順次に結んだ直線によって囲まれた区域 点ア 北緯 33度09分37秒 東経 130度16分09秒 点イ 北緯 33度09分28秒 東経 130度16分40秒 点ウ 北緯 33度09分06秒 東経 130度16分31秒 点エ 北緯 33度09分15秒 東経 130度16分02秒	佐賀市東与賀町	団体漁業権		旧有区第1102号
有区第1103号	網洗洲	次のア、イ、ウ、エ及びアの各点を順次に結んだ直線によって囲まれた区域 点ア 北緯 33度09分08秒 東経 130度16分12秒 点イ 北緯 33度09分03秒 東経 130度16分30秒 点ウ 北緯 33度08分48秒 東経 130度16分24秒 点エ 北緯 33度08分53秒 東経 130度16分06秒	佐賀市川副町大字 小々森	団体漁業権		旧有区第1103号
有区第1104号	網洗洲	次のア、イ、ウ、エ及びアの各点を順次に結んだ直線によって囲まれた区域 点ア 北緯 33度09分12秒 東経 130度16分01秒 点イ 北緯 33度09分08秒 東経 130度16分12秒 点ウ 北緯 33度08分53秒 東経 130度16分06秒 点エ 北緯 33度08分56秒 東経 130度15分55秒	佐賀市東与賀町	団体漁業権		旧有区第1104号

別表第3

公示番号	漁場の位置	漁場の区域	地元地区	個別漁業権又は 団体漁業権の別	制限又は条件	備考
有区第1105号	網洗洲	次のア、イ、ウ、エ及びアの各点を順次に結んだ直線によって囲まれた区域 点ア 北緯 33度08分51秒 東経 130度15分53秒 点イ 北緯 33度08分47秒 東経 130度16分04秒 点ウ 北緯 33度08分32秒 東経 130度15分58秒 点エ 北緯 33度08分35秒 東経 130度15分47秒	佐賀市東与賀町	団体漁業権		旧有区第1105号
有区第1106号	網洗洲	次のア、イ、ウ、エ及びアの各点を順次に結んだ直線によって囲まれた区域 点ア 北緯 33度08分47秒 東経 130度16分04秒 点イ 北緯 33度08分42秒 東経 130度16分21秒 点ウ 北緯 33度08分26秒 東経 130度16分15秒 点エ 北緯 33度08分32秒 東経 130度15分58秒	佐賀市川副町大字 小々森	団体漁業権		旧有区第1106号
有区第1107号	網洗洲	次のア、イ、ウ、エ及びアの各点を順次に結んだ直線によって囲まれた区域 点ア 北緯 33度08分29秒 東経 130度15分56秒 点イ 北緯 33度08分23秒 東経 130度16分14秒 点ウ 北緯 33度08分03秒 東経 130度16分06秒 点エ 北緯 33度08分09秒 東経 130度15分48秒	佐賀市川副町大字大 井道及び鹿江	団体漁業権		旧有区第1107号
有区第1108号	網洗洲	次のア、イ、ウ、エ及びアの各点を順次に結んだ直線によって囲まれた区域 点ア 北緯 33度08分32秒 東経 130度15分46秒 点イ 北緯 33度08分29秒 東経 130度15分56秒 点ウ 北緯 33度08分09秒 東経 130度15分48秒 点エ 北緯 33度08分12秒 東経 130度15分37秒	佐賀市東与賀町	団体漁業権		旧有区第1108号
有区第1109号	網洗洲	次のア、イ、ウ、エ及びアの各点を順次に結んだ直線によって囲まれた区域 点ア 北緯 33度08分09秒 東経 130度15分36秒 点イ 北緯 33度08分06秒 東経 130度15分47秒 点ウ 北緯 33度07分49秒 東経 130度15分40秒 点エ 北緯 33度07分52秒 東経 130度15分29秒	佐賀市東与賀町	団体漁業権		旧有区第1109号
有区第1110号	網洗洲	次のア、イ、ウ、エ及びアの各点を順次に結んだ直線によって囲まれた区域 点ア 北緯 33度08分06秒 東経 130度15分47秒 点イ 北緯 33度08分04秒 東経 130度15分55秒 点ウ 北緯 33度07分46秒 東経 130度15分48秒 点エ 北緯 33度07分49秒 東経 130度15分40秒	佐賀市川副町大字大 詫間	団体漁業権		旧有区第1110号
有区第1111号	網洗洲	次のア、イ、ウ、エ及びアの各点を順次に結んだ直線によって囲まれた区域 点ア 北緯 33度08分04秒 東経 130度15分55秒 点イ 北緯 33度08分01秒 東経 130度16分05秒 点ウ 北緯 33度07分43秒 東経 130度15分58秒 点エ 北緯 33度07分46秒 東経 130度15分48秒	佐賀市川副町大字 小々森	団体漁業権		旧有区第1111号
有区第1112号	網洗洲	次のア、イ、ウ、エ及びアの各点を順次に結んだ直線によって囲まれた区域 点ア 北緯 33度07分42秒 東経 130度15分51秒 点イ 北緯 33度07分41秒 東経 130度15分56秒 点ウ 北緯 33度07分24秒 東経 130度15分50秒 点エ 北緯 33度07分25秒 東経 130度15分44秒	佐賀市川副町大字 小々森	団体漁業権		旧有区第1112号
有区第1113号	網洗洲	次のア、イ、ウ、エ及びアの各点を順次に結んだ直線によって囲まれた区域 点ア 北緯 33度07分49秒 東経 130度15分28秒 点イ 北緯 33度07分42秒 東経 130度15分51秒 点ウ 北緯 33度07分25秒 東経 130度15分44秒 点エ 北緯 33度07分32秒 東経 130度15分21秒	佐賀市東与賀町	団体漁業権		旧有区第1113号

別表第3

公示番号	漁場の位置	漁場の区域	地元地区	個別漁業権又は 団体漁業権の別	制限又は条件	備考
有区第1114号	網洗洲	次のア、イ、ウ、エ及びアの各点を順次に結んだ直線によって囲まれた区域 点ア 北緯 33度07分29秒 東経 130度15分20秒 点イ 北緯 33度07分23秒 東経 130度15分43秒 点ウ 北緯 33度07分05秒 東経 130度15分36秒 点エ 北緯 33度07分11秒 東経 130度15分13秒	佐賀市東与賀町	団体漁業権		旧有区第1114号
有区第1115号	網洗洲	次のア、イ、ウ、エ及びアの各点を順次に結んだ直線によって囲まれた区域 点ア 北緯 33度07分23秒 東経 130度15分43秒 点イ 北緯 33度07分21秒 東経 130度15分49秒 点ウ 北緯 33度07分04秒 東経 130度15分42秒 点エ 北緯 33度07分05秒 東経 130度15分36秒	佐賀市川副町大字 小々森	団体漁業権		旧有区第1115号
有区第1116号	網洗洲	次のア、イ、ウ、エ及びアの各点を順次に結んだ直線によって囲まれた区域 点ア 北緯 33度07分02秒 東経 130度15分35秒 点イ 北緯 33度07分01秒 東経 130度15分40秒 点ウ 北緯 33度06分37秒 東経 130度15分31秒 点エ 北緯 33度06分39秒 東経 130度15分26秒	佐賀市川副町大字 小々森	団体漁業権		旧有区第1116号
有区第1117号	網洗洲	次のア、イ、ウ、エ及びアの各点を順次に結んだ直線によって囲まれた区域 点ア 北緯 33度07分09秒 東経 130度15分12秒 点イ 北緯 33度07分02秒 東経 130度15分35秒 点ウ 北緯 33度06分39秒 東経 130度15分26秒 点エ 北緯 33度06分41秒 東経 130度15分22秒	佐賀市東与賀町	団体漁業権		旧有区第1117号
有区第1118号	網洗洲	次のア、イ、ウ、エ及びアの各点を順次に結んだ直線によって囲まれた区域 点ア 北緯 33度10分04秒 東経 130度16分03秒 点イ 北緯 33度09分57秒 東経 130度16分14秒 点ウ 北緯 33度09分49秒 東経 130度16分10秒 点エ 北緯 33度09分53秒 東経 130度15分59秒	佐賀市川副町大字 小々森	団体漁業権		旧有区第1118号
有区第1119号	網洗洲	次のア、イ、ウ、エ及びアの各点を順次に結んだ直線によって囲まれた区域 点ア 北緯 33度09分53秒 東経 130度15分59秒 点イ 北緯 33度09分49秒 東経 130度16分10秒 点ウ 北緯 33度09分40秒 東経 130度16分07秒 点エ 北緯 33度09分45秒 東経 130度15分55秒	佐賀市東与賀町	団体漁業権		旧有区第1119号
有区第1120号	網洗洲	次のア、イ、ウ、エ及びアの各点を順次に結んだ直線によって囲まれた区域 点ア 北緯 33度09分42秒 東経 130度15分54秒 点イ 北緯 33度09分38秒 東経 130度16分06秒 点ウ 北緯 33度09分16秒 東経 130度15分59秒 点エ 北緯 33度09分21秒 東経 130度15分45秒	佐賀市東与賀町	団体漁業権		旧有区第1120号
有区第1121号	網洗洲	次のア、イ、ウ、エ及びアの各点を順次に結んだ直線によって囲まれた区域 点ア 北緯 33度09分17秒 東経 130度15分44秒 点イ 北緯 33度09分13秒 東経 130度15分58秒 点ウ 北緯 33度08分57秒 東経 130度15分52秒 点エ 北緯 33度09分02秒 東経 130度15分38秒	佐賀市東与賀町	団体漁業権		旧有区第1121号
有区第1122号	網洗洲	次のア、イ、ウ、エ及びアの各点を順次に結んだ直線によって囲まれた区域 点ア 北緯 33度09分21秒 東経 130度15分31秒 点イ 北緯 33度09分18秒 東経 130度15分41秒 点ウ 北緯 33度09分03秒 東経 130度15分35秒 点エ 北緯 33度09分06秒 東経 130度15分25秒	佐賀市川副町大字大 詫間	団体漁業権		旧有区第1122号

別表第3

公示番号	漁場の位置	漁場の区域	地元地区	個別漁業権又は 団体漁業権の別	制限又は条件	備考
有区第1123号	網洗洲	次のア、イ、ウ、エ及びアの各点を順次に結んだ直線によって囲まれた区域 点ア 北緯 33度08分56秒 東経 130度15分35秒 点イ 北緯 33度08分52秒 東経 130度15分49秒 点ウ 北緯 33度08分36秒 東経 130度15分43秒 点エ 北緯 33度08分41秒 東経 130度15分30秒	佐賀市東与賀町	団体漁業権		旧有区第1123号
有区第1124号	網洗洲	次のア、イ、ウ、エ及びアの各点を順次に結んだ直線によって囲まれた区域 点ア 北緯 33度08分38秒 東経 130度15分29秒 点イ 北緯 33度08分33秒 東経 130度15分42秒 点ウ 北緯 33度08分13秒 東経 130度15分34秒 点エ 北緯 33度08分17秒 東経 130度15分21秒	佐賀市東与賀町	団体漁業権		旧有区第1124号
有区第1125号	網洗洲	次のア、イ、ウ、エ及びアの各点を順次に結んだ直線によって囲まれた区域 点ア 北緯 33度08分14秒 東経 130度15分20秒 点イ 北緯 33度08分10秒 東経 130度15分33秒 点ウ 北緯 33度07分53秒 東経 130度15分26秒 点エ 北緯 33度07分57秒 東経 130度15分14秒	佐賀市東与賀町	団体漁業権		旧有区第1125号
有区第1126号	網洗洲	次のア、イ、ウ、エ、オ及びアの各点を順次に結んだ直線によって囲まれた区域 点ア 北緯 33度07分57秒 東経 130度15分03秒 点イ 北緯 33度07分50秒 東経 130度15分25秒 点ウ 北緯 33度07分33秒 東経 130度15分18秒 点エ 北緯 33度07分38秒 東経 130度15分02秒 点オ 北緯 33度07分46秒 東経 130度15分00秒	佐賀市東与賀町	団体漁業権		旧有区第1126号
有区第1127号	網洗洲	次のア、イ、ウ及びアの各点を順次に結んだ直線によって囲まれた区域 点ア 北緯 33度07分34秒 東経 130度15分04秒 点イ 北緯 33度07分30秒 東経 130度15分17秒 点ウ 北緯 33度07分14秒 東経 130度15分11秒	佐賀市東与賀町	団体漁業権		旧有区第1127号
有区第1128号	大授搦地先	次のア、イ、ウ、エ及びアの各点を順次に結んだ直線によって囲まれた区域 点ア 北緯 33度10分19秒 東経 130度15分35秒 点イ 北緯 33度10分13秒 東経 130度15分48秒 点ウ 北緯 33度10分02秒 東経 130度15分43秒 点エ 北緯 33度10分06秒 東経 130度15分30秒	佐賀市川副町大字 小々森	団体漁業権		旧有区第1128号
有区第1129号	大授搦地先	次のア、イ、ウ、エ及びアの各点を順次に結んだ直線によって囲まれた区域 点ア 北緯 33度10分06秒 東経 130度15分30秒 点イ 北緯 33度10分02秒 東経 130度15分43秒 点ウ 北緯 33度09分50秒 東経 130度15分39秒 点エ 北緯 33度09分55秒 東経 130度15分25秒	佐賀市東与賀町	団体漁業権		旧有区第1129号
有区第1130号	大授搦地先	次のア、イ、ウ、エ及びアの各点を順次に結んだ直線によって囲まれた区域 点ア 北緯 33度10分15秒 東経 130度15分19秒 点イ 北緯 33度10分11秒 東経 130度15分32秒 点ウ 北緯 33度10分04秒 東経 130度15分29秒 点エ 北緯 33度10分08秒 東経 130度15分16秒	佐賀市久保田町	団体漁業権		旧有区第1130号
有区第1131号	大授搦地先	次のア、イ、ウ、エ及びアの各点を順次に結んだ直線によって囲まれた区域 点ア 北緯 33度10分08秒 東経 130度15分16秒 点イ 北緯 33度10分04秒 東経 130度15分29秒 点ウ 北緯 33度09分55秒 東経 130度15分25秒 点エ 北緯 33度09分59秒 東経 130度15分13秒	佐賀市西与賀町	団体漁業権		旧有区第1131号

別表第3

公示番号	漁場の位置	漁場の区域	地元地区	個別漁業権又は 団体漁業権の別	制限又は条件	備考
有区第1132号	大授揚地先	次のア、イ、ウ、エ及びアの各点を順次に結んだ直線によって囲まれた区域 点ア 北緯 33度09分56秒 東経 130度15分12秒 点イ 北緯 33度09分48秒 東経 130度15分38秒 点ウ 北緯 33度09分26秒 東経 130度15分29秒 点エ 北緯 33度09分33秒 東経 130度15分03秒	佐賀市東与賀町	団体漁業権		旧有区第1132号
有区第1133号	大授揚地先	次のア、イ、ウ、エ及びアの各点を順次に結んだ直線によって囲まれた区域 点ア 北緯 33度09分30秒 東経 130度15分02秒 点イ 北緯 33度09分23秒 東経 130度15分28秒 点ウ 北緯 33度09分07秒 東経 130度15分21秒 点エ 北緯 33度09分14秒 東経 130度14分59秒	佐賀市東与賀町	団体漁業権		旧有区第1133号
有区第1134号	大授揚地先	次のア、イ、ウ、エ及びアの各点を順次に結んだ直線によって囲まれた区域 点ア 北緯 33度09分08秒 東経 130度14分58秒 点イ 北緯 33度09分01秒 東経 130度15分19秒 点ウ 北緯 33度08分46秒 東経 130度15分13秒 点エ 北緯 33度08分51秒 東経 130度14分56秒	佐賀市東与賀町	団体漁業権		旧有区第1134号
有区第1135号	大授揚地先	次のア、イ、ウ、エ及びアの各点を順次に結んだ直線によって囲まれた区域 点ア 北緯 33度08分48秒 東経 130度14分56秒 点イ 北緯 33度08分43秒 東経 130度15分12秒 点ウ 北緯 33度08分22秒 東経 130度15分04秒 点エ 北緯 33度08分25秒 東経 130度14分53秒	佐賀市東与賀町	団体漁業権		旧有区第1135号
有区第1136号	大授揚地先	次のア、イ、ウ、エ及びアの各点を順次に結んだ直線によって囲まれた区域 点ア 北緯 33度08分23秒 東経 130度14分53秒 点イ 北緯 33度08分19秒 東経 130度15分03秒 点ウ 北緯 33度07分56秒 東経 130度14分55秒 点エ 北緯 33度07分59秒 東経 130度14分48秒	佐賀市東与賀町	団体漁業権		旧有区第1136号
有区第1138号	本庄川みお筋	次のア、イ、ウ、エ及びアの各点を順次に結んだ直線によって囲まれた区域 点ア 北緯 33度10分29秒 東経 130度15分03秒 点イ 北緯 33度10分27秒 東経 130度15分19秒 点ウ 北緯 33度09分59秒 東経 130度15分09秒 点エ 北緯 33度10分00秒 東経 130度14分58秒	佐賀市東与賀町	団体漁業権		旧有区第1138号
有区第1139号	本庄川みお筋	次のア、イ、ウ、エ及びアの各点を順次に結んだ直線によって囲まれた区域 点ア 北緯 33度10分30秒 東経 130度14分58秒 点イ 北緯 33度10分29秒 東経 130度15分03秒 点ウ 北緯 33度10分00秒 東経 130度14分58秒 点エ 北緯 33度10分01秒 東経 130度14分53秒	佐賀市西与賀町	団体漁業権		旧有区第1139号
有区第1140号	本庄川みお筋	次のア、イ、ウ、エ及びアの各点を順次に結んだ直線によって囲まれた区域 点ア 北緯 33度09分58秒 東経 130度14分52秒 点イ 北緯 33度09分56秒 東経 130度15分08秒 点ウ 北緯 33度09分44秒 東経 130度15分04秒 点エ 北緯 33度09分46秒 東経 130度14分50秒	佐賀市嘉瀬町	団体漁業権		旧有区第1140号
有区第1141号	本庄川みお筋	次のア、イ、ウ、エ及びアの各点を順次に結んだ直線によって囲まれた区域 点ア 北緯 33度09分46秒 東経 130度14分50秒 点イ 北緯 33度09分44秒 東経 130度15分04秒 点ウ 北緯 33度09分33秒 東経 130度14分59秒 点エ 北緯 33度09分34秒 東経 130度14分48秒	佐賀市久保田町	団体漁業権		旧有区第1141号

別表第3

公示番号	漁場の位置	漁場の区域	地元地区	個別漁業権又は 団体漁業権の別	制限又は条件	備考
有区第1142号	本庄川みお筋	次のア、イ、ウ、エ及びアの各点を順次に結んだ直線によって囲まれた区域 点ア 北緯 33度09分33秒 東経 130度14分44秒 点イ 北緯 33度09分31秒 東経 130度14分59秒 点ウ 北緯 33度09分14秒 東経 130度14分55秒 点エ 北緯 33度09分11秒 東経 130度14分41秒	佐賀市東与賀町	団体漁業権		旧有区第1142号
有区第1144号	本庄川みお筋	次のア、イ、ウ、エ及びアの各点を順次に結んだ直線によって囲まれた区域 点ア 北緯 33度10分32秒 東経 130度14分43秒 点イ 北緯 33度10分31秒 東経 130度14分55秒 点ウ 北緯 33度10分01秒 東経 130度14分49秒 点エ 北緯 33度10分03秒 東経 130度14分37秒	佐賀市嘉瀬町	団体漁業権		旧有区第1144号
有区第1145号	本庄川みお筋	次のア、イ、ウ、エ及びアの各点を順次に結んだ直線によって囲まれた区域 点ア 北緯 33度10分33秒 東経 130度14分38秒 点イ 北緯 33度10分32秒 東経 130度14分43秒 点ウ 北緯 33度10分03秒 東経 130度14分37秒 点エ 北緯 33度10分03秒 東経 130度14分32秒	佐賀市久保田町	団体漁業権		旧有区第1145号
有区第1146号	本庄川みお筋	次のア、イ、ウ、エ及びアの各点を順次に結んだ直線によって囲まれた区域 点ア 北緯 33度10分01秒 東経 130度14分31秒 点イ 北緯 33度09分59秒 東経 130度14分49秒 点ウ 北緯 33度09分35秒 東経 130度14分44秒 点エ 北緯 33度09分33秒 東経 130度14分27秒	佐賀市嘉瀬町	団体漁業権		旧有区第1146号
有区第1147号	本庄川尻	次のア、イ、ウ、エ及びアの各点を順次に結んだ直線によって囲まれた区域 点ア 北緯 33度09分33秒 東経 130度14分44秒 点イ 北緯 33度09分11秒 東経 130度14分41秒 点ウ 北緯 33度09分10秒 東経 130度14分29秒 点エ 北緯 33度09分31秒 東経 130度14分26秒	佐賀市西与賀町	団体漁業権		旧有区第1147号
有区第1148号	本庄川尻	次のア、イ、ウ、エ及びアの各点を順次に結んだ直線によって囲まれた区域 点ア 北緯 33度09分09秒 東経 130度14分55秒 点イ 北緯 33度08分52秒 東経 130度14分53秒 点ウ 北緯 33度08分51秒 東経 130度14分39秒 点エ 北緯 33度09分05秒 東経 130度14分37秒	佐賀市東与賀町	団体漁業権		旧有区第1148号
有区第1149号	本庄川尻	次のア、イ、ウ、エ及びアの各点を順次に結んだ直線によって囲まれた区域 点ア 北緯 33度09分05秒 東経 130度14分37秒 点イ 北緯 33度08分51秒 東経 130度14分39秒 点ウ 北緯 33度08分50秒 東経 130度14分32秒 点エ 北緯 33度09分04秒 東経 130度14分30秒	佐賀市西与賀町	団体漁業権		旧有区第1149号
有区第1150号	本庄川尻	次のア、イ、ウ、エ及びアの各点を順次に結んだ直線によって囲まれた区域 点ア 北緯 33度08分49秒 東経 130度14分52秒 点イ 北緯 33度08分26秒 東経 130度14分50秒 点ウ 北緯 33度08分25秒 東経 130度14分35秒 点エ 北緯 33度08分47秒 東経 130度14分32秒	佐賀市西与賀町	団体漁業権		旧有区第1150号
有区第1151号	本庄川尻	次のア、イ、ウ、エ及びアの各点を順次に結んだ直線によって囲まれた区域 点ア 北緯 33度08分23秒 東経 130度14分49秒 点イ 北緯 33度08分00秒 東経 130度14分45秒 点ウ 北緯 33度08分03秒 東経 130度14分37秒 点エ 北緯 33度08分22秒 東経 130度14分36秒	佐賀市西与賀町	団体漁業権		旧有区第1151号

別表3

公示番号	漁場の位置	漁場の区域	地元地区	個別漁業権又は 団体漁業権の別	制限又は条件	備考
有区第1152号	本庄川みお筋	次のア、イ、ウ、エ及びアの各点を順次に結んだ直線によって囲まれた区域 点ア 北緯 33度10分56秒 東経 130度14分45秒 点イ 北緯 33度10分55秒 東経 130度14分49秒 点ウ 北緯 33度10分43秒 東経 130度14分42秒 点エ 北緯 33度10分45秒 東経 130度14分38秒	佐賀市西与賀町	団体漁業権		旧有区第1152号
有区第1153号	本庄川みお筋	次のア、イ、ウ、エ、オ及びアの各点を順次に結んだ直線によって囲まれた区域 点ア 北緯 33度10分58秒 東経 130度14分17秒 点イ 北緯 33度10分43秒 東経 130度14分42秒 点ウ 北緯 33度10分39秒 東経 130度14分38秒 点エ 北緯 33度10分49秒 東経 130度14分25秒 点オ 北緯 33度10分50秒 東経 130度14分16秒	佐賀市久保田町	団体漁業権		旧有区第1153号
有区第1154号	中の洲	次のア、イ、ウ、エ、オ及びアの各点を順次に結んだ直線によって囲まれた区域 点ア 北緯 33度10分47秒 東経 130度14分15秒 点イ 北緯 33度10分46秒 東経 130度14分23秒 点ウ 北緯 33度10分37秒 東経 130度14分36秒 点エ 北緯 33度10分17秒 東経 130度14分31秒 点オ 北緯 33度10分19秒 東経 130度14分10秒	佐賀市久保田町	団体漁業権		旧有区第1154号
有区第1155号	中の洲	次のア、イ、ウ、エ及びアの各点を順次に結んだ直線によって囲まれた区域 点ア 北緯 33度10分19秒 東経 130度14分10秒 点イ 北緯 33度10分17秒 東経 130度14分31秒 点ウ 北緯 33度10分04秒 東経 130度14分28秒 点エ 北緯 33度10分06秒 東経 130度14分08秒	小城市芦刈町	団体漁業権		旧有区第1155号
有区第1156号	中の洲	次のア、イ、ウ、エ及びアの各点を順次に結んだ直線によって囲まれた区域 点ア 北緯 33度10分02秒 東経 130度14分21秒 点イ 北緯 33度10分01秒 東経 130度14分28秒 点ウ 北緯 33度09分33秒 東経 130度14分23秒 点エ 北緯 33度09分32秒 東経 130度14分16秒	佐賀市久保田町	団体漁業権		旧有区第1156号
有区第1157号	中の洲	次のア、イ、ウ、エ及びアの各点を順次に結んだ直線によって囲まれた区域 点ア 北緯 33度10分04秒 東経 130度14分08秒 点イ 北緯 33度10分02秒 東経 130度14分21秒 点ウ 北緯 33度09分32秒 東経 130度14分16秒 点エ 北緯 33度09分31秒 東経 130度14分04秒	佐賀市嘉瀬町	団体漁業権		旧有区第1157号
有区第1158号	中の洲	次のア、イ、ウ、エ及びアの各点を順次に結んだ直線によって囲まれた区域 点ア 北緯 33度09分30秒 東経 130度14分23秒 点イ 北緯 33度09分09秒 東経 130度14分26秒 点ウ 北緯 33度09分07秒 東経 130度14分07秒 点エ 北緯 33度09分28秒 東経 130度14分04秒	佐賀市西与賀町	団体漁業権		旧有区第1158号
有区第1159号	オーシタ洲	次のア、イ、ウ、エ及びアの各点を順次に結んだ直線によって囲まれた区域 点ア 北緯 33度09分03秒 東経 130度14分26秒 点イ 北緯 33度08分50秒 東経 130度14分28秒 点ウ 北緯 33度08分49秒 東経 130度14分20秒 点エ 北緯 33度09分03秒 東経 130度14分18秒	佐賀市東与賀町	団体漁業権		旧有区第1159号
有区第1160号	オーシタ洲	次のア、イ、ウ、エ及びアの各点を順次に結んだ直線によって囲まれた区域 点ア 北緯 33度09分03秒 東経 130度14分18秒 点イ 北緯 33度08分49秒 東経 130度14分20秒 点ウ 北緯 33度08分48秒 東経 130度14分10秒 点エ 北緯 33度09分02秒 東経 130度14分08秒	小城市芦刈町	団体漁業権		旧有区第1160号

別表第3

公示番号	漁場の位置	漁場の区域	地元地区	個別漁業権又は 団体漁業権の別	制限又は条件	備考
有区第1161号	オーシタ洲	次のア、イ、ウ、エ及びアの各点を順次に結んだ直線によって囲まれた区域 点ア 北緯 33度08分47秒 東経 130度14分28秒 点イ 北緯 33度08分24秒 東経 130度14分31秒 点ウ 北緯 33度08分22秒 東経 130度14分14秒 点エ 北緯 33度08分45秒 東経 130度14分11秒	佐賀市久保田町	団体漁業権		旧有区第1161号
有区第1162号	オーシタ洲	次のア、イ、ウ、エ及びアの各点を順次に結んだ直線によって囲まれた区域 点ア 北緯 33度08分21秒 東経 130度14分31秒 点イ 北緯 33度08分04秒 東経 130度14分33秒 点ウ 北緯 33度08分11秒 東経 130度14分16秒 点エ 北緯 33度08分20秒 東経 130度14分14秒	小城市芦刈町	団体漁業権		旧有区第1162号
有区第1163号	中の洲	次のア、イ、ウ及びアの各点を順次に結んだ直線によって囲まれた区域 点ア 北緯 33度10分40秒 東経 130度14分11秒 点イ 北緯 33度10分16秒 東経 130度14分06秒 点ウ 北緯 33度10分17秒 東経 130度13分58秒	佐賀市久保田町	団体漁業権		旧有区第1163号
有区第1164号	中の洲	次のア、イ、ウ、エ及びアの各点を順次に結んだ直線によって囲まれた区域 点ア 北緯 33度10分17秒 東経 130度13分58秒 点イ 北緯 33度10分16秒 東経 130度14分06秒 点ウ 北緯 33度10分07秒 東経 130度14分05秒 点エ 北緯 33度10分08秒 東経 130度13分54秒	小城市芦刈町	団体漁業権		旧有区第1164号
有区第1165号	中の洲	次のア、イ、ウ、エ及びアの各点を順次に結んだ直線によって囲まれた区域 点ア 北緯 33度10分05秒 東経 130度13分53秒 点イ 北緯 33度10分04秒 東経 130度14分05秒 点ウ 北緯 33度09分47秒 東経 130度14分02秒 点エ 北緯 33度09分48秒 東経 130度13分48秒	小城市芦刈町	団体漁業権		旧有区第1165号
有区第1166号	中の洲	次のア、イ、ウ、エ、オ及びアの各点を順次に結んだ直線によって囲まれた区域 点ア 北緯 33度09分48秒 東経 130度13分48秒 点イ 北緯 33度09分47秒 東経 130度14分02秒 点ウ 北緯 33度09分31秒 東経 130度14分00秒 点エ 北緯 33度09分30秒 東経 130度13分46秒 点オ 北緯 33度09分36秒 東経 130度13分45秒	佐賀市久保田町	団体漁業権		旧有区第1166号
有区第1167号	中の洲	次のア、イ、ウ、エ及びアの各点を順次に結んだ直線によって囲まれた区域 点ア 北緯 33度09分28秒 東経 130度14分01秒 点イ 北緯 33度09分07秒 東経 130度14分04秒 点ウ 北緯 33度09分06秒 東経 130度13分50秒 点エ 北緯 33度09分26秒 東経 130度13分46秒	佐賀市嘉瀬町	団体漁業権		旧有区第1167号
有区第1168号	オーシタ洲	次のア、イ、ウ、エ及びアの各点を順次に結んだ直線によって囲まれた区域 点ア 北緯 33度09分01秒 東経 130度14分05秒 点イ 北緯 33度08分48秒 東経 130度14分07秒 点ウ 北緯 33度08分47秒 東経 130度13分53秒 点エ 北緯 33度09分00秒 東経 130度13分51秒	小城市芦刈町	団体漁業権		旧有区第1168号
有区第1169号	オーシタ洲	次のア、イ、ウ、エ、オ及びアの各点を順次に結んだ直線によって囲まれた区域 点ア 北緯 33度08分45秒 東経 130度14分07秒 点イ 北緯 33度08分13秒 東経 130度14分12秒 点ウ 北緯 33度08分14秒 東経 130度14分09秒 点エ 北緯 33度08分39秒 東経 130度13分54秒 点オ 北緯 33度08分44秒 東経 130度13分53秒	佐賀市嘉瀬町	団体漁業権		旧有区第1169号

別表第3

公示番号	漁場の位置	漁場の区域	地元地区	個別漁業権又は 団体漁業権の別	制限又は条件	備考
有区第1170号	六角川みお筋	次のア、イ、ウ、エ及びアの各点を順次に結んだ直線によって囲まれた区域 点ア 北緯 33度10分58秒 東経 130度14分00秒 点イ 北緯 33度10分56秒 東経 130度14分04秒 点ウ 北緯 33度10分38秒 東経 130度13分55秒 点エ 北緯 33度10分40秒 東経 130度13分51秒	小城市芦刈町	団体漁業権		旧有区第1170号
有区第1171号	六角川みお筋	次のア、イ、ウ、エ及びアの各点を順次に結んだ直線によって囲まれた区域 点ア 北緯 33度10分33秒 東経 130度13分46秒 点イ 北緯 33度10分32秒 東経 130度13分50秒 点ウ 北緯 33度10分13秒 東経 130度13分40秒 点エ 北緯 33度10分15秒 東経 130度13分36秒	小城市芦刈町	団体漁業権		旧有区第1171号
有区第1172号	六角川みお筋	次のア、イ、ウ、エ及びアの各点を順次に結んだ直線によって囲まれた区域 点ア 北緯 33度10分13秒 東経 130度13分36秒 点イ 北緯 33度10分12秒 東経 130度13分40秒 点ウ 北緯 33度09分50秒 東経 130度13分30秒 点エ 北緯 33度09分51秒 東経 130度13分26秒	杵島郡白石町大字福富、福富下分及び八平	団体漁業権		旧有区第1172号
有区第1173号	六角川みお筋	次のア、イ、ウ、エ及びアの各点を順次に結んだ直線によって囲まれた区域 点ア 北緯 33度09分49秒 東経 130度13分24秒 点イ 北緯 33度09分48秒 東経 130度13分31秒 点ウ 北緯 33度09分18秒 東経 130度13分29秒 点エ 北緯 33度09分19秒 東経 130度13分22秒	杵島郡白石町大字福富、福富下分及び八平	団体漁業権		旧有区第1173号
有区第1174号	国営干拓福富工区地先	次のア、イ、ウ、エ、オ、カ及びアの各点を順次に結んだ直線によって囲まれた区域 点ア 北緯 33度09分18秒 東経 130度13分19秒 点イ 北緯 33度09分13秒 東経 130度13分19秒 点ウ 北緯 33度09分13秒 東経 130度13分29秒 点エ 北緯 33度08分56秒 東経 130度13分31秒 点オ 北緯 33度08分55秒 東経 130度13分05秒 点カ 北緯 33度09分06秒 東経 130度13分04秒	杵島郡白石町大字福富、福富下分及び八平	団体漁業権		旧有区第1174号
有区第1175号	国営干拓福富工区地先	次のア、イ、ウ、エ及びアの各点を順次に結んだ直線によって囲まれた区域 点ア 北緯 33度08分53秒 東経 130度13分31秒 点イ 北緯 33度08分35秒 東経 130度13分33秒 点ウ 北緯 33度08分33秒 東経 130度13分08秒 点エ 北緯 33度08分52秒 東経 130度13分06秒	小城市芦刈町	団体漁業権		旧有区第1175号
有区第1176号	国営干拓福富工区地先	次のア、イ、ウ、エ及びアの各点を順次に結んだ直線によって囲まれた区域 点ア 北緯 33度08分30秒 東経 130度13分47秒 点イ 北緯 33度08分12秒 東経 130度13分58秒 点ウ 北緯 33度08分11秒 東経 130度13分40秒 点エ 北緯 33度08分30秒 東経 130度13分37秒	小城市芦刈町	団体漁業権		旧有区第1176号
有区第1177号	国営干拓福富工区地先	次のア、イ、ウ、エ及びアの各点を順次に結んだ直線によって囲まれた区域 点ア 北緯 33度08分09秒 東経 130度14分00秒 点イ 北緯 33度07分49秒 東経 130度14分12秒 点ウ 北緯 33度07分46秒 東経 130度13分42秒 点エ 北緯 33度08分08秒 東経 130度13分40秒	小城市芦刈町	団体漁業権		旧有区第1177号
有区第1178号	国営干拓福富工区地先	次のア、イ、ウ、エ及びアの各点を順次に結んだ直線によって囲まれた区域 点ア 北緯 33度07分45秒 東経 130度14分14秒 点イ 北緯 33度07分20秒 東経 130度14分18秒 点ウ 北緯 33度07分18秒 東経 130度13分46秒 点エ 北緯 33度07分42秒 東経 130度13分43秒	小城市芦刈町	団体漁業権		旧有区第1178号

別表第3

公示番号	漁場の位置	漁場の区域	地元地区	個別漁業権又は 団体漁業権の別	制限又は条件	備考
有区第1179号	国営干拓福富工 区地先	次のア、イ、ウ、エ及びアの各点を順次に結んだ直線によって囲まれた区域 点ア 北緯 33度07分18秒 東経 130度14分18秒 点イ 北緯 33度06分58秒 東経 130度14分20秒 点ウ 北緯 33度06分56秒 東経 130度13分48秒 点エ 北緯 33度07分15秒 東経 130度13分46秒	小城市芦刈町	団体漁業権		旧有区第1179号
有区第1180号	国営干拓福富工 区地先	次のア、イ、ウ、エ及びアの各点を順次に結んだ直線によって囲まれた区域 点ア 北緯 33度06分53秒 東経 130度14分21秒 点イ 北緯 33度06分33秒 東経 130度14分24秒 点ウ 北緯 33度06分30秒 東経 130度13分51秒 点エ 北緯 33度06分50秒 東経 130度13分49秒	小城市芦刈町	団体漁業権		旧有区第1180号
有区第1181号	国営干拓福富工 区地先	次のア、イ、ウ、エ及びアの各点を順次に結んだ直線によって囲まれた区域 点ア 北緯 33度06分30秒 東経 130度14分24秒 点イ 北緯 33度06分23秒 東経 130度14分25秒 点ウ 北緯 33度06分09秒 東経 130度13分54秒 点エ 北緯 33度06分27秒 東経 130度13分52秒	小城市芦刈町	団体漁業権		旧有区第1181号
有区第1182号	国営干拓福富工 区地先	次のア、イ、ウ、エ及びアの各点を順次に結んだ直線によって囲まれた区域 点ア 北緯 33度08分29秒 東経 130度13分34秒 点イ 北緯 33度08分10秒 東経 130度13分36秒 点ウ 北緯 33度08分08秒 東経 130度13分11秒 点エ 北緯 33度08分27秒 東経 130度13分09秒	小城市芦刈町	団体漁業権		旧有区第1182号
有区第1183号	国営干拓福富工 区地先	次のア、イ、ウ、エ及びアの各点を順次に結んだ直線によって囲まれた区域 点ア 北緯 33度08分08秒 東経 130度13分37秒 点イ 北緯 33度07分46秒 東経 130度13分39秒 点ウ 北緯 33度07分44秒 東経 130度13分14秒 点エ 北緯 33度08分05秒 東経 130度13分11秒	小城市芦刈町	団体漁業権		旧有区第1183号
有区第1184号	国営干拓福富工 区地先	次のア、イ、ウ、エ及びアの各点を順次に結んだ直線によって囲まれた区域 点ア 北緯 33度07分41秒 東経 130度13分40秒 点イ 北緯 33度07分18秒 東経 130度13分42秒 点ウ 北緯 33度07分17秒 東経 130度13分31秒 点エ 北緯 33度07分40秒 東経 130度13分28秒	小城市芦刈町	団体漁業権		旧有区第1184号
有区第1185号	国営干拓福富工 区地先	次のア、イ、ウ、エ及びアの各点を順次に結んだ直線によって囲まれた区域 点ア 北緯 33度07分40秒 東経 130度13分28秒 点イ 北緯 33度07分17秒 東経 130度13分31秒 点ウ 北緯 33度07分15秒 東経 130度13分17秒 点エ 北緯 33度07分39秒 東経 130度13分15秒	杵島郡白石町大字福 富、福富下分及び八 平	団体漁業権		旧有区第1185号
有区第1186号	国営干拓福富工 区地先	次のア、イ、ウ、エ及びアの各点を順次に結んだ直線によって囲まれた区域 点ア 北緯 33度07分15秒 東経 130度13分43秒 点イ 北緯 33度06分55秒 東経 130度13分45秒 点ウ 北緯 33度06分53秒 東経 130度13分20秒 点エ 北緯 33度07分13秒 東経 130度13分18秒	杵島郡白石町大字福 富、福富下分及び八 平	団体漁業権		旧有区第1186号
有区第1187号	国営干拓福富工 区地先	次のア、イ、ウ、エ及びアの各点を順次に結んだ直線によって囲まれた区域 点ア 北緯 33度06分50秒 東経 130度13分46秒 点イ 北緯 33度06分30秒 東経 130度13分48秒 点ウ 北緯 33度06分28秒 東経 130度13分23秒 点エ 北緯 33度06分47秒 東経 130度13分21秒	杵島郡白石町大字福 富、福富下分及び八 平	団体漁業権		旧有区第1187号

別表第3

公示番号	漁場の位置	漁場の区域	地元地区	個別漁業権又は 団体漁業権の別	制限又は条件	備考
有区第1188号	国営干拓福富工 区地先	次のア、イ、ウ、エ及びアの各点を順次に結んだ直線によって囲まれた区域 点ア 北緯 33度06分27秒 東経 130度13分48秒 点イ 北緯 33度06分09秒 東経 130度13分50秒 点ウ 北緯 33度06分08秒 東経 130度13分25秒 点エ 北緯 33度06分25秒 東経 130度13分23秒	杵島郡白石町大字福 富、福富下分及び八 平	団体漁業権		旧有区第1188号
有区第1189号	国営干拓福富工 区地先	次のア、イ、ウ及びアの各点を順次に結んだ直線によって囲まれた区域 点ア 北緯 33度06分06秒 東経 130度13分47秒 点イ 北緯 33度05分57秒 東経 130度13分27秒 点ウ 北緯 33度06分05秒 東経 130度13分26秒	杵島郡白石町大字福 富、福富下分及び八 平	団体漁業権		旧有区第1189号
有区第1190号	国営干拓福富工 区地先	次のア、イ、ウ及びアの各点を順次に結んだ直線によって囲まれた区域 点ア 北緯 33度09分04秒 東経 130度13分01秒 点イ 北緯 33度08分55秒 東経 130度13分02秒 点ウ 北緯 33度08分53秒 東経 130度12分44秒	杵島郡白石町大字福 富、福富下分及び八 平	団体漁業権		旧有区第1190号
有区第1191号	国営干拓福富工 区地先	次のア、イ、ウ、エ及びアの各点を順次に結んだ直線によって囲まれた区域 点ア 北緯 33度08分52秒 東経 130度13分02秒 点イ 北緯 33度08分32秒 東経 130度13分05秒 点ウ 北緯 33度08分31秒 東経 130度12分40秒 点エ 北緯 33度08分49秒 東経 130度12分38秒	杵島郡白石町大字福 富、福富下分及び八 平	団体漁業権		旧有区第1191号
有区第1192号	国営干拓福富工 区地先	次のア、イ、ウ、エ及びアの各点を順次に結んだ直線によって囲まれた区域 点ア 北緯 33度08分27秒 東経 130度13分05秒 点イ 北緯 33度08分08秒 東経 130度13分07秒 点ウ 北緯 33度08分06秒 東経 130度12分43秒 点エ 北緯 33度08分25秒 東経 130度12分40秒	杵島郡白石町大字福 富、福富下分及び八 平	団体漁業権		旧有区第1192号
有区第1193号	国営干拓福富工 区地先	次のア、イ、ウ、エ及びアの各点を順次に結んだ直線によって囲まれた区域 点ア 北緯 33度08分05秒 東経 130度13分08秒 点イ 北緯 33度07分44秒 東経 130度13分10秒 点ウ 北緯 33度07分43秒 東経 130度12分56秒 点エ 北緯 33度08分04秒 東経 130度12分54秒	佐賀市嘉瀬町	団体漁業権		旧有区第1193号
有区第1194号	国営干拓福富工 区地先	次のア、イ、ウ、エ及びアの各点を順次に結んだ直線によって囲まれた区域 点ア 北緯 33度08分04秒 東経 130度12分54秒 点イ 北緯 33度07分43秒 東経 130度12分56秒 点ウ 北緯 33度07分42秒 東経 130度12分45秒 点エ 北緯 33度08分03秒 東経 130度12分43秒	佐賀市久保田町	団体漁業権		旧有区第1194号
有区第1195号	国営干拓福富工 区地先	次のア、イ、ウ、エ及びアの各点を順次に結んだ直線によって囲まれた区域 点ア 北緯 33度07分37秒 東経 130度12分57秒 点イ 北緯 33度07分14秒 東経 130度12分59秒 点ウ 北緯 33度07分13秒 東経 130度12分49秒 点エ 北緯 33度07分36秒 東経 130度12分46秒	佐賀市久保田町	団体漁業権		旧有区第1195号
有区第1196号	国営干拓福富工 区地先	次のア、イ、ウ、エ及びアの各点を順次に結んだ直線によって囲まれた区域 点ア 北緯 33度07分39秒 東経 130度13分11秒 点イ 北緯 33度07分15秒 東経 130度13分13秒 点ウ 北緯 33度07分14秒 東経 130度12分59秒 点エ 北緯 33度07分37秒 東経 130度12分57秒	佐賀市嘉瀬町	団体漁業権		旧有区第1196号
有区第1197号	国営干拓福富工 区地先	次のア、イ、ウ、エ及びアの各点を順次に結んだ直線によって囲まれた区域 点ア 北緯 33度07分12秒 東経 130度13分14秒 点イ 北緯 33度06分53秒 東経 130度13分16秒 点ウ 北緯 33度06分52秒 東経 130度13分02秒 点エ 北緯 33度07分11秒 東経 130度13分00秒	佐賀市嘉瀬町	団体漁業権		旧有区第1197号

別表第3

公示番号	漁場の位置	漁場の区域	地元地区	個別漁業権又は 団体漁業権の別	制限又は条件	備考
有区第1198号	国営干拓福富工 区地先	次のア、イ、ウ、エ及びアの各点を順次に結んだ直線によって囲まれた区域 点ア 北緯 33度07分11秒 東経 130度13分00秒 点イ 北緯 33度06分52秒 東経 130度13分02秒 点ウ 北緯 33度06分51秒 東経 130度12分51秒 点エ 北緯 33度07分10秒 東経 130度12分49秒	佐賀市久保田町	団体漁業権		旧有区第1198号
有区第1199号	国営干拓福富工 区地先	次のア、イ、ウ、エ及びアの各点を順次に結んだ直線によって囲まれた区域 点ア 北緯 33度08分47秒 東経 130度12分33秒 点イ 北緯 33度08分30秒 東経 130度12分35秒 点ウ 北緯 33度08分29秒 東経 130度12分15秒 点エ 北緯 33度08分35秒 東経 130度12分14秒	小城市芦刈町	団体漁業権		旧有区第1199号
有区第1200号	国営干拓福富工 区地先	次のア、イ、ウ、エ及びアの各点を順次に結んだ直線によって囲まれた区域 点ア 北緯 33度08分25秒 東経 130度12分36秒 点イ 北緯 33度08分06秒 東経 130度12分39秒 点ウ 北緯 33度08分04秒 東経 130度12分18秒 点エ 北緯 33度08分23秒 東経 130度12分17秒	小城市芦刈町	団体漁業権		旧有区第1200号
有区第1201号	国営干拓福富工 区地先	次のア、イ、ウ、エ及びアの各点を順次に結んだ直線によって囲まれた区域 点ア 北緯 33度08分23秒 東経 130度12分13秒 点イ 北緯 33度08分04秒 東経 130度12分15秒 点ウ 北緯 33度08分03秒 東経 130度12分10秒 点エ 北緯 33度08分22秒 東経 130度12分01秒	小城市芦刈町	団体漁業権		旧有区第1201号
有区第1202号	国営干拓福富工 区地先	次のア、イ、ウ、エ及びアの各点を順次に結んだ直線によって囲まれた区域 点ア 北緯 33度08分02秒 東経 130度12分32秒 点イ 北緯 33度07分41秒 東経 130度12分35秒 点ウ 北緯 33度07分40秒 東経 130度12分21秒 点エ 北緯 33度08分01秒 東経 130度12分11秒	小城市芦刈町	団体漁業権		旧有区第1202号
有区第1203号	国営干拓福富工 区地先	次のア、イ、ウ、エ及びアの各点を順次に結んだ直線によって囲まれた区域 点ア 北緯 33度08分03秒 東経 130度12分39秒 点イ 北緯 33度07分42秒 東経 130度12分42秒 点ウ 北緯 33度07分41秒 東経 130度12分35秒 点エ 北緯 33度08分02秒 東経 130度12分32秒	佐賀市久保田町	団体漁業権		旧有区第1203号
有区第1204号	国営干拓福富工 区地先	次のア、イ、ウ、エ及びアの各点を順次に結んだ直線によって囲まれた区域 点ア 北緯 33度07分36秒 東経 130度12分43秒 点イ 北緯 33度07分13秒 東経 130度12分46秒 点ウ 北緯 33度07分13秒 東経 130度12分39秒 点エ 北緯 33度07分35秒 東経 130度12分36秒	佐賀市久保田町	団体漁業権		旧有区第1204号
有区第1205号	国営干拓福富工 区地先	次のア、イ、ウ、エ及びアの各点を順次に結んだ直線によって囲まれた区域 点ア 北緯 33度07分35秒 東経 130度12分36秒 点イ 北緯 33度07分13秒 東経 130度12分39秒 点ウ 北緯 33度07分12秒 東経 130度12分35秒 点エ 北緯 33度07分34秒 東経 130度12分24秒	小城市芦刈町	団体漁業権		旧有区第1205号
有区第1206号	国営干拓福富工 区地先	次のア、イ、ウ、エ及びアの各点を順次に結んだ直線によって囲まれた区域 点ア 北緯 33度07分10秒 東経 130度12分46秒 点イ 北緯 33度06分51秒 東経 130度12分49秒 点ウ 北緯 33度06分50秒 東経 130度12分45秒 点エ 北緯 33度07分09秒 東経 130度12分36秒	佐賀市久保田町	団体漁業権		旧有区第1206号

別表第3

公示番号	漁場の位置	漁場の区域	地元地区	個別漁業権又は 団体漁業権の別	制限又は条件	備考
有区第1207号	国営干拓福富工 区地先	次のア、イ、ウ、エ及びアの各点を順次に結んだ直線によって囲まれた区域 点ア 北緯 33度06分46秒 東経 130度13分02秒 点イ 北緯 33度06分27秒 東経 130度13分04秒 点ウ 北緯 33度06分26秒 東経 130度12分57秒 点エ 北緯 33度06分45秒 東経 130度12分48秒	佐賀市久保田町	団体漁業権		旧有区第1207号
有区第1208号	国営干拓福富工 区地先	次のア、イ、ウ、エ及びアの各点を順次に結んだ直線によって囲まれた区域 点ア 北緯 33度06分47秒 東経 130度13分17秒 点イ 北緯 33度06分28秒 東経 130度13分19秒 点ウ 北緯 33度06分27秒 東経 130度13分04秒 点エ 北緯 33度06分46秒 東経 130度13分02秒	佐賀市嘉瀬町	団体漁業権		旧有区第1208号
有区第1209号	国営干拓福富工 区地先	次のア、イ、ウ、エ及びアの各点を順次に結んだ直線によって囲まれた区域 点ア 北緯 33度06分25秒 東経 130度13分20秒 点イ 北緯 33度06分07秒 東経 130度13分22秒 点ウ 北緯 33度06分07秒 東経 130度13分12秒 点エ 北緯 33度06分24秒 東経 130度13分10秒	佐賀市嘉瀬町	団体漁業権		旧有区第1209号
有区第1210号	国営干拓福富工 区地先	次のア、イ、ウ、エ及びアの各点を順次に結んだ直線によって囲まれた区域 点ア 北緯 33度06分24秒 東経 130度13分10秒 点イ 北緯 33度06分07秒 東経 130度13分12秒 点ウ 北緯 33度06分07秒 東経 130度13分06秒 点エ 北緯 33度06分23秒 東経 130度12分58秒	佐賀市久保田町	団体漁業権		旧有区第1210号
有区第1211号	国営干拓福富工 区地先	次のア、イ、ウ、エ及びアの各点を順次に結んだ直線によって囲まれた区域 点ア 北緯 33度06分05秒 東経 130度13分22秒 点イ 北緯 33度05分55秒 東経 130度13分23秒 点ウ 北緯 33度05分51秒 東経 130度13分14秒 点エ 北緯 33度06分04秒 東経 130度13分08秒	佐賀市嘉瀬町	団体漁業権		旧有区第1211号
有区第1212号	国営干拓有明工 区地先	次のア、イ、ウ、エ及びアの各点を順次に結んだ直線によって囲まれた区域 点ア 北緯 33度08分21秒 東経 130度11分53秒 点イ 北緯 33度07分36秒 東経 130度12分16秒 点ウ 北緯 33度07分28秒 東経 130度11分54秒 点エ 北緯 33度08分10秒 東経 130度11分33秒	杵島郡白石町大字築切、遠江、福吉宇福吉、福田宇福田南及び横手宇只江及び新拓	団体漁業権	制限柵数 3,190柵	旧有区第1212号
有区第1213号	国営干拓有明工 区地先	次のア、イ、ウ、エ及びアの各点を順次に結んだ直線によって囲まれた区域 点ア 北緯 33度07分34秒 東経 130度12分16秒 点イ 北緯 33度06分44秒 東経 130度12分41秒 点ウ 北緯 33度06分36秒 東経 130度12分19秒 点エ 北緯 33度07分26秒 東経 130度11分55秒	杵島郡白石町大字築切、遠江、福吉宇福吉、福田宇福田南及び横手宇只江及び新拓	団体漁業権	制限柵数 3,740柵	旧有区第1213号
有区第1214号	国営干拓有明工 区地先	次のア、イ、ウ、エ、オ、カ、キ及びアの各点を順次に結んだ直線によって囲まれた区域 点ア 北緯 33度06分42秒 東経 130度12分42秒 点イ 北緯 33度05分49秒 東経 130度13分08秒 点ウ 北緯 33度05分44秒 東経 130度12分54秒 点エ 北緯 33度05分55秒 東経 130度12分39秒 点オ 北緯 33度05分57秒 東経 130度12分38秒 点カ 北緯 33度06分00秒 東経 130度12分47秒 点キ 北緯 33度06分38秒 東経 130度12分29秒	杵島郡白石町大字築切、遠江、福吉宇福吉、福田宇福田南及び横手宇只江及び新拓	団体漁業権	制限柵数 2,630柵	旧有区第1214号
有区第1215号	国営干拓有明工 区地先	次のア、イ、ウ、エ及びアの各点を順次に結んだ直線によって囲まれた区域 点ア 北緯 33度06分38秒 東経 130度12分29秒 点イ 北緯 33度06分00秒 東経 130度12分47秒 点ウ 北緯 33度05分57秒 東経 130度12分38秒 点エ 北緯 33度06分35秒 東経 130度12分20秒	杵島郡白石町大字牛屋、戸ヶ里及び坂田	団体漁業権	制限柵数 1,120柵	旧有区第1215号

別表第3

公示番号	漁場の位置	漁場の区域	地元地区	個別漁業権又は 団体漁業権の別	制限又は条件	備考
有区第1216号	国営干拓有明工 区地先	次のア、イ、ウ、エ及びアの各点を順次に結んだ直線によって囲まれた区域 点ア 北緯 33度08分09秒 東経 130度11分31秒 点イ 北緯 33度07分27秒 東経 130度11分52秒 点ウ 北緯 33度07分21秒 東経 130度11分32秒 点エ 北緯 33度07分59秒 東経 130度11分14秒	杵島郡白石町大字築切、遠江、福吉字福吉、福田字福田南及び横手字只江及び新拓	団体漁業権	制限柵数 2,560柵	旧有区第1216号
有区第1217号	国営干拓有明工 区地先	次のア、イ、ウ、エ及びアの各点を順次に結んだ直線によって囲まれた区域 点ア 北緯 33度07分26秒 東経 130度11分53秒 点イ 北緯 33度06分36秒 東経 130度12分17秒 点ウ 北緯 33度06分29秒 東経 130度11分58秒 点エ 北緯 33度07分19秒 東経 130度11分33秒	杵島郡白石町大字牛屋、戸ケ里及び坂田	団体漁業権	制限柵数 3,300柵	旧有区第1217号
有区第1218号	国営干拓有明工 区地先	次のア、イ、ウ、エ、オ、カ及びアの各点を順次に結んだ直線によって囲まれた区域 点ア 北緯 33度06分34秒 東経 130度12分18秒 点イ 北緯 33度05分57秒 東経 130度12分36秒 点ウ 北緯 33度06分01秒 東経 130度12分14秒 点エ 北緯 33度06分11秒 東経 130度12分09秒 点オ 北緯 33度06分10秒 東経 130度12分07秒 点カ 北緯 33度06分27秒 東経 130度11分59秒	杵島郡白石町大字牛屋、戸ケ里及び坂田	団体漁業権	制限柵数 2,000柵	旧有区第1218号
有区第1219号	国営干拓有明工 区地先	次のア、イ、ウ、エ及びアの各点を順次に結んだ直線によって囲まれた区域 点ア 北緯 33度07分57秒 東経 130度11分11秒 点イ 北緯 33度07分20秒 東経 130度11分30秒 点ウ 北緯 33度07分12秒 東経 130度11分07秒 点エ 北緯 33度07分45秒 東経 130度10分51秒	杵島郡白石町大字牛屋、戸ケ里及び坂田	団体漁業権	制限柵数 2,510柵	旧有区第1219号
有区第1221号	国営干拓有明工 区地先	次のア、イ、ウ、エ及びアの各点を順次に結んだ直線によって囲まれた区域 点ア 北緯 33度07分18秒 東経 130度11分30秒 点イ 北緯 33度06分28秒 東経 130度11分55秒 点ウ 北緯 33度06分25秒 東経 130度11分44秒 点エ 北緯 33度07分14秒 東経 130度11分20秒	鹿島市大字常広、井手、森及び中村	団体漁業権	制限柵数 1,760柵	旧有区第1221号
有区第1222号	国営干拓有明工 区地先	次のア、イ、ウ、エ及びアの各点を順次に結んだ直線によって囲まれた区域 点ア 北緯 33度07分14秒 東経 130度11分20秒 点イ 北緯 33度06分25秒 東経 130度11分44秒 点ウ 北緯 33度06分21秒 東経 130度11分32秒 点エ 北緯 33度07分10秒 東経 130度11分08秒	杵島郡白石町大字牛屋、戸ケ里及び坂田	団体漁業権	制限柵数 1,980柵	旧有区第1222号
有区第1224号	国営干拓有明工 区地先	次のア、イ、ウ、エ及びアの各点を順次に結んだ直線によって囲まれた区域 点ア 北緯 33度07分44秒 東経 130度10分49秒 点イ 北緯 33度07分11秒 東経 130度11分05秒 点ウ 北緯 33度07分05秒 東経 130度10分48秒 点エ 北緯 33度07分32秒 東経 130度10分27秒	杵島郡白石町大字牛屋、戸ケ里及び坂田	団体漁業権	制限柵数 1,990柵	旧有区第1224号
有区第1226号	国営干拓有明工 区地先	次のア、イ、ウ、エ及びアの各点を順次に結んだ直線によって囲まれた区域 点ア 北緯 33度07分10秒 東経 130度11分06秒 点イ 北緯 33度06分20秒 東経 130度11分31秒 点ウ 北緯 33度06分17秒 東経 130度11分22秒 点エ 北緯 33度07分03秒 東経 130度10分47秒	杵島郡白石町大字牛屋、戸ケ里及び坂田	団体漁業権	制限柵数 2,270柵	旧有区第1226号
有区第1227号	国営干拓有明工 区地先	次のア、イ、ウ、エ及びアの各点を順次に結んだ直線によって囲まれた区域 点ア 北緯 33度06分27秒 東経 130度11分56秒 点イ 北緯 33度06分09秒 東経 130度12分05秒 点ウ 北緯 33度06分06秒 東経 130度11分54秒 点エ 北緯 33度06分23秒 東経 130度11分45秒	鹿島市大字常広、井手、森及び中村	団体漁業権	制限柵数 640柵	旧有区第1227号

別表第3

公示番号	漁場の位置	漁場の区域	地元地区	個別漁業権又は 団体漁業権の別	制限又は条件	備 考
有区第1228号	国営干拓有明工 区地先	次のア、イ、ウ、エ、オ、カ及びアの各 点を順次に結んだ直線によって囲まれた区 域 点ア 北緯 33度06分23秒 東経 130度11分45秒 点イ 北緯 33度06分06秒 東経 130度11分54秒 点ウ 北緯 33度06分03秒 東経 130度11分46秒 点エ 北緯 33度06分06秒 東経 130度11分44秒 点オ 北緯 33度06分02秒 東経 130度11分33秒 点カ 北緯 33度06分15秒 東経 130度11分23秒	杵島郡白石町大字牛 屋、戸ケ里及び坂田	団体漁業権	制限柵数 1,100柵	旧有区第1228号 縮小
有区第1229号	国営干拓有明工 区地先	次のア、イ、ウ、エ及びアの各点を順次 に結んだ直線によって囲まれた区域 点ア 北緯 33度07分13秒 東経 130度10分33秒 点イ 北緯 33度07分04秒 東経 130度10分41秒 点ウ 北緯 33度06分53秒 東経 130度10分34秒 点エ 北緯 33度07分05秒 東経 130度10分08秒	杵島郡白石町大字牛 屋、戸ケ里及び坂田	団体漁業権	制限柵数 820柵	旧有区第1229号
有区第1230号	国営干拓有明工 区地先	次のア、イ、ウ及びアの各点を順次に結 んだ直線によって囲まれた区域 点ア 北緯 33度07分03秒 東経 130度10分43秒 点イ 北緯 33度06分43秒 東経 130度10分58秒 点ウ 北緯 33度06分53秒 東経 130度10分37秒	杵島郡白石町大字牛 屋、戸ケ里及び坂田	団体漁業権	制限柵数 430柵	旧有区第1230号
有区第1231号	国営干拓有明工 区地先	次のア、イ、ウ、エ及びアの各点を順次 に結んだ直線によって囲まれた区域 点ア 北緯 33度07分05秒 東経 130度10分04秒 点イ 北緯 33度06分52秒 東経 130度10分33秒 点ウ 北緯 33度06分34秒 東経 130度10分23秒 点エ 北緯 33度06分47秒 東経 130度09分53秒	杵島郡白石町大字牛 屋、戸ケ里及び坂田	団体漁業権	制限柵数 2,040柵	旧有区第1231号
有区第1232号	国営干拓有明工 区地先	次のア、イ、ウ、エ、オ及びアの各点を 順次に結んだ直線によって囲まれた区域 点ア 北緯 33度06分51秒 東経 130度10分36秒 点イ 北緯 33度06分40秒 東経 130度11分01秒 点ウ 北緯 33度06分16秒 東経 130度11分19秒 点エ 北緯 33度06分13秒 東経 130度11分11秒 点オ 北緯 33度06分33秒 東経 130度10分25秒	杵島郡白石町大字牛 屋、戸ケ里及び坂田	団体漁業権	制限柵数 2,610柵	旧有区第1232号
有区第1233号	国営干拓有明工 区地先	次のア、イ、ウ、エ及びアの各点を順次 に結んだ直線によって囲まれた区域 点ア 北緯 33度06分41秒 東経 130度10分02秒 点イ 北緯 33度06分32秒 東経 130度10分22秒 点ウ 北緯 33度06分24秒 東経 130度10分16秒 点エ 北緯 33度06分32秒 東経 130度09分57秒	杵島郡白石町大字深 浦	団体漁業権	制限柵数 640柵	旧有区第1233号
有区第1234号	国営干拓有明工 区地先	次のア、イ、ウ、エ及びアの各点を順次 に結んだ直線によって囲まれた区域 点ア 北緯 33度06分31秒 東経 130度10分24秒 点イ 北緯 33度06分11秒 東経 130度11分09秒 点ウ 北緯 33度06分06秒 東経 130度10分58秒 点エ 北緯 33度06分23秒 東経 130度10分19秒	杵島郡白石町大字深 浦	団体漁業権	制限柵数 1,300柵	旧有区第1234号
有区第1235号	国営干拓有明工 区地先	次のア、イ、ウ、エ、オ、カ及びアの各 点を順次に結んだ直線によって囲まれた区 域 点ア 北緯 33度06分15秒 東経 130度11分20秒 点イ 北緯 33度05分58秒 東経 130度11分32秒 点ウ 北緯 33度05分58秒 東経 130度11分30秒 点エ 北緯 33度05分37秒 東経 130度11分46秒 点オ 北緯 33度05分14秒 東経 130度11分40秒 点カ 北緯 33度06分05秒 東経 130度11分02秒	杵島郡白石町大字深 浦	団体漁業権	制限柵数 2,980柵	旧有区第1235号

別表第3

公示番号	漁場の位置	漁場の区域	地元地区	個別漁業権又は 団体漁業権の別	制限又は条件	備考
有区第1236号	国営干拓有明工 区地先	次のア、イ、ウ、エ及びアの各点を順次 に結んだ直線によって囲まれた区域 点ア 北緯 33度06分32秒 東経 130度09分57秒 点イ 北緯 33度06分24秒 東経 130度10分16秒 点ウ 北緯 33度06分14秒 東経 130度10分11秒 点エ 北緯 33度06分23秒 東経 130度09分51秒	鹿島市大字納富分、 重ノ木及び高津原	団体漁業権	制限柵数 720柵	旧有区第1236号
有区第1237号	国営干拓有明工 区地先	次のア、イ、ウ、エ及びアの各点を順次 に結んだ直線によって囲まれた区域 点ア 北緯 33度06分23秒 東経 130度10分19秒 点イ 北緯 33度06分06秒 東経 130度10分58秒 点ウ 北緯 33度05分59秒 東経 130度10分46秒 点エ 北緯 33度06分13秒 東経 130度10分13秒	鹿島市大字納富分、 重ノ木及び高津原	団体漁業権	制限柵数 1,200柵	旧有区第1237号
有区第1238号	塩田川北側みお 筋	次のア、イ、ウ、エ、オ、カ、キ、ク、 ケ及びアの各点を順次に結んだ直線によ って囲まれた区域 点ア 北緯 33度06分36秒 東経 130度09分06秒 点イ 北緯 33度06分32秒 東経 130度09分13秒 点ウ 北緯 33度06分34秒 東経 130度09分14秒 点エ 北緯 33度06分23秒 東経 130度09分37秒 点オ 北緯 33度06分26秒 東経 130度09分39秒 点カ 北緯 33度06分24秒 東経 130度09分44秒 点キ 北緯 33度06分13秒 東経 130度10分10秒 点ク 北緯 33度06分03秒 東経 130度10分03秒 点ケ 北緯 33度06分33秒 東経 130度09分03秒	杵島郡白石町大字深 浦	団体漁業権	制限柵数 1,770柵	旧有区第1238号
有区第1239号	塩田川北側みお 筋	次のア、イ、ウ、エ及びアの各点を順次 に結んだ直線によって囲まれた区域 点ア 北緯 33度06分12秒 東経 130度10分12秒 点イ 北緯 33度05分58秒 東経 130度10分44秒 点ウ 北緯 33度05分50秒 東経 130度10分29秒 点エ 北緯 33度06分02秒 東経 130度10分06秒	杵島郡白石町大字深 浦	団体漁業権	制限柵数 1,040柵	旧有区第1239号
有区第1240号	塩田川北側みお 筋	次のア、イ、ウ及びアの各点を順次に結 んだ直線によって囲まれた区域 点ア 北緯 33度06分04秒 東経 130度11分00秒 点イ 北緯 33度05分17秒 東経 130度11分36秒 点ウ 北緯 33度05分49秒 東経 130度10分31秒	鹿島市大字納富分、 重ノ木及び高津原	団体漁業権	制限柵数 2,830柵	旧有区第1240号
有区第1241号	塩田川南側みお 筋	次のア、イ、ウ、エ、オ、カ及びアの各 点を順次に結んだ直線によって囲まれた区 域 点ア 北緯 33度06分30秒 東経 130度09分02秒 点イ 北緯 33度06分05秒 東経 130度09分51秒 点ウ 北緯 33度05分57秒 東経 130度09分45秒 点エ 北緯 33度06分08秒 東経 130度09分26秒 点オ 北緯 33度06分10秒 東経 130度09分28秒 点カ 北緯 33度06分25秒 東経 130度08分58秒	鹿島市大字常広、井 手、森及び中村	団体漁業権	制限柵数 1,620柵	旧有区第1241号
有区第1242号	塩田川南側みお 筋	次のア、イ、ウ、エ及びアの各点を順次 に結んだ直線によって囲まれた区域 点ア 北緯 33度06分04秒 東経 130度09分53秒 点イ 北緯 33度05分46秒 東経 130度10分25秒 点ウ 北緯 33度05分37秒 東経 130度10分16秒 点エ 北緯 33度05分55秒 東経 130度09分46秒	鹿島市大字納富分、 重ノ木及び高津原	団体漁業権	制限柵数 1,350柵	旧有区第1242号
有区第1243号	塩田川南側みお 筋	次のア、イ、ウ、エ及びアの各点を順次 に結んだ直線によって囲まれた区域 点ア 北緯 33度05分45秒 東経 130度10分26秒 点イ 北緯 33度05分28秒 東経 130度10分55秒 点ウ 北緯 33度05分19秒 東経 130度10分46秒 点エ 北緯 33度05分36秒 東経 130度10分18秒	鹿島市大字常広、井 手、森及び中村	団体漁業権	制限柵数 1,400柵	旧有区第1243号

別表第3

公示番号	漁場の位置	漁場の区域	地元地区	個別漁業権又は 団体漁業権の別	制限又は条件	備考
有区第1244号	塩田川南側みお筋	次のア、イ、ウ、エ及びアの各点を順次に結んだ直線によって囲まれた区域 点ア 北緯 33度05分27秒 東経 130度10分58秒 点イ 北緯 33度04分52秒 東経 130度11分58秒 点ウ 北緯 33度04分41秒 東経 130度11分48秒 点エ 北緯 33度05分18秒 東経 130度10分48秒	鹿島市大字常広、井手、森及び中村	団体漁業権	制限柵数 3,410柵	旧有区第1244号
有区第1245号	塩田川と浜川の中間洲	次のア、イ、ウ、エ及びアの各点を順次に結んだ直線によって囲まれた区域 点ア 北緯 33度06分05秒 東経 130度09分26秒 点イ 北緯 33度05分19秒 東経 130度10分41秒 点ウ 北緯 33度05分04秒 東経 130度10分26秒 点エ 北緯 33度05分54秒 東経 130度09分22秒	鹿島市浜町	団体漁業権	制限柵数 3,420柵	旧有区第1245号
有区第1246号	塩田川と浜川の中間洲	次のア、イ、ウ、エ及びアの各点を順次に結んだ直線によって囲まれた区域 点ア 北緯 33度05分15秒 東経 130度10分46秒 点イ 北緯 33度04分43秒 東経 130度11分37秒 点ウ 北緯 33度04分24秒 東経 130度11分18秒 点エ 北緯 33度05分01秒 東経 130度10分31秒	鹿島市浜町	団体漁業権	制限柵数 3,713柵	旧有区第1246号
有区第1247号	塩田川と浜川の中間洲	次のア、イ、ウ、エ及びアの各点を順次に結んだ直線によって囲まれた区域 点ア 北緯 33度04分43秒 東経 130度11分37秒 点イ 北緯 33度04分36秒 東経 130度11分49秒 点ウ 北緯 33度04分27秒 東経 130度11分40秒 点エ 北緯 33度04分35秒 東経 130度11分29秒	鹿島市大字常広、井手、森及び中村	団体漁業権	制限柵数 570柵	旧有区第1247号
有区第1248号	浜川みお筋	次のア、イ、ウ、エ、オ、カ及びアの各点を順次に結んだ直線によって囲まれた区域 点ア 北緯 33度05分52秒 東経 130度09分22秒 点イ 北緯 33度05分03秒 東経 130度10分25秒 点ウ 北緯 33度04分48秒 東経 130度10分10秒 点エ 北緯 33度05分27秒 東経 130度09分21秒 点オ 北緯 33度05分30秒 東経 130度09分23秒 点カ 北緯 33度05分35秒 東経 130度09分16秒	鹿島市浜町	団体漁業権	制限柵数 4,160柵	旧有区第1248号
有区第1249号	浜川みお筋	次のア、イ、ウ、エ及びアの各点を順次に結んだ直線によって囲まれた区域 点ア 北緯 33度04分59秒 東経 130度10分30秒 点イ 北緯 33度04分23秒 東経 130度11分17秒 点ウ 北緯 33度04分07秒 東経 130度11分01秒 点エ 北緯 33度04分44秒 東経 130度10分15秒	鹿島市浜町	団体漁業権	制限柵数 3,700柵	旧有区第1249号
有区第1250号	浜川みお筋	次のア、イ、ウ、エ、オ、カ、キ、ク及びアの各点を順次に結んだ直線によって囲まれた区域 点ア 北緯 33度05分25秒 東経 130度09分16秒 点イ 北緯 33度05分04秒 東経 130度09分42秒 点ウ 北緯 33度04分55秒 東経 130度09分32秒 点エ 北緯 33度05分07秒 東経 130度09分16秒 点オ 北緯 33度05分09秒 東経 130度09分18秒 点カ 北緯 33度05分14秒 東経 130度09分13秒 点キ 北緯 33度05分16秒 東経 130度09分15秒 点ク 北緯 33度05分20秒 東経 130度09分11秒	鹿島市大字音成及び飯田	団体漁業権	制限柵数 1,170柵	旧有区第1250号
有区第1251号	浜川みお筋	次のア、イ、ウ、エ及びアの各点を順次に結んだ直線によって囲まれた区域 点ア 北緯 33度05分02秒 東経 130度09分45秒 点イ 北緯 33度04分45秒 東経 130度10分07秒 点ウ 北緯 33度04分34秒 東経 130度09分55秒 点エ 北緯 33度04分51秒 東経 130度09分33秒	鹿島市大字音成及び飯田	団体漁業権	制限柵数 1,300柵	旧有区第1251号

別表第3

公示番号	漁場の位置	漁場の区域	地元地区	個別漁業権又は 団体漁業権の別	制限又は条件	備考
有区第1252号	浜川みお筋	次のア、イ、ウ、エ及びアの各点を順次に結んだ直線によって囲まれた区域 点ア 北緯 33度04分41秒 東経 130度10分11秒 点イ 北緯 33度04分20秒 東経 130度10分37秒 点ウ 北緯 33度04分10秒 東経 130度10分25秒 点エ 北緯 33度04分30秒 東経 130度09分59秒	鹿島市大字音成及び飯田	団体漁業権	制限柵数 1,560柵	旧有区第1252号
有区第1253号	浜川みお筋	次のア、イ、ウ、エ及びアの各点を順次に結んだ直線によって囲まれた区域 点ア 北緯 33度04分18秒 東経 130度10分39秒 点イ 北緯 33度03分53秒 東経 130度11分10秒 点ウ 北緯 33度03分43秒 東経 130度10分58秒 点エ 北緯 33度04分07秒 東経 130度10分27秒	鹿島市大字音成及び飯田	団体漁業権	制限柵数 1,820柵	旧有区第1253号
有区第1254号	浜川尻	次のア、イ、ウ、エ、オ、カ及びアの各点を順次に結んだ直線によって囲まれた区域 点ア 北緯 33度03分51秒 東経 130度11分12秒 点イ 北緯 33度03分47秒 東経 130度11分17秒 点ウ 北緯 33度03分45秒 東経 130度11分15秒 点エ 北緯 33度03分35秒 東経 130度11分26秒 点オ 北緯 33度03分27秒 東経 130度11分17秒 点カ 北緯 33度03分41秒 東経 130度11分01秒	鹿島市大字音成及び飯田	団体漁業権	制限柵数 720柵	旧有区第1254号
有区第1255号	七浦地先	次のア、イ、ウ、エ、オ、カ、キ、ク及びアの各点を順次に結んだ直線によって囲まれた区域 点ア 北緯 33度04分49秒 東経 130度09分33秒 点イ 北緯 33度04分32秒 東経 130度09分53秒 点ウ 北緯 33度04分21秒 東経 130度09分41秒 点エ 北緯 33度04分33秒 東経 130度09分26秒 点オ 北緯 33度04分39秒 東経 130度09分32秒 点カ 北緯 33度04分40秒 東経 130度09分31秒 点キ 北緯 33度04分41秒 東経 130度09分32秒 点ク 北緯 33度04分45秒 東経 130度09分28秒	鹿島市大字音成及び飯田	団体漁業権	制限柵数 930柵	旧有区第1255号
有区第1256号	七浦地先	次のア、イ、ウ、エ及びアの各点を順次に結んだ直線によって囲まれた区域 点ア 北緯 33度04分28秒 東経 130度09分57秒 点イ 北緯 33度04分08秒 東経 130度10分23秒 点ウ 北緯 33度03分57秒 東経 130度10分11秒 点エ 北緯 33度04分17秒 東経 130度09分45秒	鹿島市大字音成及び飯田	団体漁業権	制限柵数 1,560柵	旧有区第1256号
有区第1257号	七浦地先	次のア、イ、ウ、エ及びアの各点を順次に結んだ直線によって囲まれた区域 点ア 北緯 33度04分05秒 東経 130度10分25秒 点イ 北緯 33度03分41秒 東経 130度10分56秒 点ウ 北緯 33度03分30秒 東経 130度10分44秒 点エ 北緯 33度03分55秒 東経 130度10分13秒	鹿島市大字音成及び飯田	団体漁業権	制限柵数 1,820柵	旧有区第1257号
有区第1258号	箱崎地先	次のア、イ、ウ、エ、オ、カ及びアの各点を順次に結んだ直線によって囲まれた区域 点ア 北緯 33度03分39秒 東経 130度10分59秒 点イ 北緯 33度03分20秒 東経 130度11分22秒 点ウ 北緯 33度03分14秒 東経 130度11分15秒 点エ 北緯 33度03分08秒 東経 130度11分22秒 点オ 北緯 33度03分04秒 東経 130度11分18秒 点カ 北緯 33度03分28秒 東経 130度10分47秒	鹿島市大字音成及び飯田	団体漁業権	制限柵数 1,560柵	旧有区第1258号

別表第3

公示番号	漁場の位置	漁場の区域	地元地区	個別漁業権又は 団体漁業権の別	制限又は条件	備考
有区第1259号	七浦地先	次のア、イ、ウ、エ及びアの各点を順次に結んだ直線によって囲まれた区域 点ア 北緯 33度04分09秒 東経 130度09分52秒 点イ 北緯 33度03分56秒 東経 130度10分09秒 点ウ 北緯 33度03分46秒 東経 130度09分59秒 点エ 北緯 33度04分00秒 東経 130度09分42秒	鹿島市大字音成及び飯田	団体漁業権	制限柵数 980柵	旧有区第1259号
有区第1260号	箱崎地先	次のア、イ、ウ、エ及びアの各点を順次に結んだ直線によって囲まれた区域 点ア 北緯 33度03分53秒 東経 130度10分12秒 点イ 北緯 33度03分29秒 東経 130度10分42秒 点ウ 北緯 33度03分19秒 東経 130度10分32秒 点エ 北緯 33度03分44秒 東経 130度10分01秒	鹿島市大字音成及び飯田	団体漁業権	制限柵数 1,680柵	旧有区第1260号
有区第1261号	箱崎地先	次のア、イ、ウ、エ及びアの各点を順次に結んだ直線によって囲まれた区域 点ア 北緯 33度03分27秒 東経 130度10分45秒 点イ 北緯 33度03分06秒 東経 130度11分12秒 点ウ 北緯 33度02分56秒 東経 130度11分00秒 点エ 北緯 33度03分17秒 東経 130度10分34秒	鹿島市大字音成及び飯田	団体漁業権	制限柵数 1,440柵	旧有区第1261号
有区第1262号	箱崎地先	次のア、イ、ウ、エ及びアの各点を順次に結んだ直線によって囲まれた区域 点ア 北緯 33度03分42秒 東経 130度09分59秒 点イ 北緯 33度03分18秒 東経 130度10分30秒 点ウ 北緯 33度03分13秒 東経 130度10分25秒 点エ 北緯 33度03分37秒 東経 130度09分54秒	鹿島市大字音成及び飯田	団体漁業権	制限柵数 860柵	旧有区第1262号
有区第1263号	箱崎地先	次のア、イ、ウ、エ及びアの各点を順次に結んだ直線によって囲まれた区域 点ア 北緯 33度03分16秒 東経 130度10分33秒 点イ 北緯 33度02分59秒 東経 130度10分54秒 点ウ 北緯 33度02分51秒 東経 130度10分45秒 点エ 北緯 33度03分08秒 東経 130度10分24秒	鹿島市大字音成及び飯田	団体漁業権	制限柵数 900柵	旧有区第1263号
有区第1264号	多良地先	次のア、イ、ウ、エ、オ、カ、キ、ク、ケ、コ、サ、シ、ス、セ、ソ、タ、チ及びアの各点を順次に結んだ直線によって囲まれた区域 点ア 北緯 33度02分41秒 東経 130度10分43秒 点イ 北緯 33度01分26秒 東経 130度11分37秒 点ウ 北緯 33度01分22秒 東経 130度11分24秒 点エ 北緯 33度01分27秒 東経 130度11分21秒 点オ 北緯 33度01分26秒 東経 130度11分12秒 点カ 北緯 33度01分25秒 東経 130度11分09秒 点キ 北緯 33度01分28秒 東経 130度11分07秒 点ク 北緯 33度01分27秒 東経 130度11分06秒 点ケ 北緯 33度01分42秒 東経 130度10分55秒 点コ 北緯 33度01分44秒 東経 130度10分59秒 点サ 北緯 33度01分44秒 東経 130度10分59秒 点シ 北緯 33度01分45秒 東経 130度11分00秒 点ス 北緯 33度01分57秒 東経 130度10分51秒 点セ 北緯 33度02分00秒 東経 130度10分56秒 点ソ 北緯 33度02分32秒 東経 130度10分33秒 点タ 北緯 33度02分32秒 東経 130度10分33秒 点チ 北緯 33度02分36秒 東経 130度10分31秒	藤津郡太良町大字多良及び伊福	団体漁業権	制限柵数 3,420柵	旧有区第1264号

別表第3

公示番号	漁場の位置	漁場の区域	地元地区	個別漁業権又は 団体漁業権の別	制限又は条件	備考
有区第1265号	多良地先	次のア、イ、ウ、エ、オ、カ及びアの各点を順次に結んだ直線によって囲まれた区域 点ア 北緯 33度02分57秒 東経 130度11分15秒 点イ 北緯 33度02分25秒 東経 130度11分38秒 点ウ 北緯 33度02分23秒 東経 130度11分33秒 点エ 北緯 33度02分12秒 東経 130度11分41秒 点オ 北緯 33度02分01秒 東経 130度11分19秒 点カ 北緯 33度02分44秒 東経 130度10分47秒	藤津郡太良町大字多良及び伊福	団体漁業権	制限柵数 2,950柵	旧有区第1265号
有区第1266号	多良地先	次のア、イ、ウ、エ、オ、カ及びアの各点を順次に結んだ直線によって囲まれた区域 点ア 北緯 33度01分51秒 東経 130度11分36秒 点イ 北緯 33度01分28秒 東経 130度11分50秒 点ウ 北緯 33度01分25秒 東経 130度11分42秒 点エ 北緯 33度01分41秒 東経 130度11分29秒 点オ 北緯 33度01分45秒 東経 130度11分35秒 点カ 北緯 33度01分48秒 東経 130度11分32秒	藤津郡太良町大字多良及び伊福	団体漁業権	制限柵数 550柵	旧有区第1266号
有区第1267号	糸岐地先	次のア、イ、ウ、エ、オ、カ、キ、ク、ケ、コ、サ、シ、ス、セ、ソ、タ及びアの各点を順次に結んだ直線によって囲まれた区域 点ア 北緯 33度01分20秒 東経 130度11分44秒 点イ 北緯 33度01分10秒 東経 130度11分52秒 点ウ 北緯 33度00分45秒 東経 130度11分10秒 点エ 北緯 33度00分51秒 東経 130度11分05秒 点オ 北緯 33度00分53秒 東経 130度11分08秒 点カ 北緯 33度00分56秒 東経 130度11分06秒 点キ 北緯 33度00分59秒 東経 130度11分11秒 点ク 北緯 33度01分03秒 東経 130度11分08秒 点ケ 北緯 33度01分05秒 東経 130度11分10秒 点コ 北緯 33度01分11秒 東経 130度11分06秒 点サ 北緯 33度01分16秒 東経 130度11分14秒 点シ 北緯 33度01分13秒 東経 130度11分17秒 点ス 北緯 33度01分20秒 東経 130度11分28秒 点セ 北緯 33度01分17秒 東経 130度11分30秒 点ソ 北緯 33度01分20秒 東経 130度11分35秒 点タ 北緯 33度01分16秒 東経 130度11分38秒	藤津郡太良町大字糸岐	団体漁業権	制限柵数 1,810柵	旧有区第1267号
有区第1268号	糸岐地先	次のア、イ、ウ、エ、オ、カ及びアの各点を順次に結んだ直線によって囲まれた区域 点ア 北緯 33度01分04秒 東経 130度11分49秒 点イ 北緯 33度00分53秒 東経 130度11分58秒 点ウ 北緯 33度00分32秒 東経 130度11分23秒 点エ 北緯 33度00分37秒 東経 130度11分18秒 点オ 北緯 33度00分38秒 東経 130度11分21秒 点カ 北緯 33度00分44秒 東経 130度11分16秒	藤津郡太良町大字糸岐	団体漁業権	制限柵数 1,130柵	旧有区第1268号

別表第3

公示番号	漁場の位置	漁場の区域	地元地区	個別漁業権又は 団体漁業権の別	制限又は条件	備考
有区第1269号	糸岐地先	次のア、イ、ウ、エ、オ、カ、キ、ク、ケ、コ及びアの各点を順次に結んだ直線によって囲まれた区域 点ア 北緯 33度00分28秒 東経 130度11分56秒 点イ 北緯 33度00分23秒 東経 130度12分09秒 点ウ 北緯 33度00分21秒 東経 130度11分57秒 点エ 北緯 33度00分18秒 東経 130度11分59秒 点オ 北緯 33度00分12秒 東経 130度11分48秒 点カ 北緯 33度00分09秒 東経 130度11分51秒 点キ 北緯 33度00分00秒 東経 130度11分36秒 点ク 北緯 33度00分03秒 東経 130度11分34秒 点ケ 北緯 33度00分01秒 東経 130度11分31秒 点コ 北緯 33度00分09秒 東経 130度11分24秒	藤津郡太良町大字糸岐	団体漁業権	制限柵数 860柵	旧有区第1269号
有区第1272号	大浦地先	次のア、イ、ウ、エ及びアの各点を順次に結んだ直線によって囲まれた区域 点ア 北緯 32度59分55秒 東経 130度12分00秒 点イ 北緯 32度59分36秒 東経 130度12分15秒 点ウ 北緯 32度59分35秒 東経 130度11分59秒 点エ 北緯 32度59分49秒 東経 130度11分49秒	藤津郡太良町大字大浦	団体漁業権	制限柵数 760柵	旧有区第1272号
有区第1273号	大浦地先	次のア、イ、ウ、エ及びアの各点を順次に結んだ直線によって囲まれた区域 点ア 北緯 33度00分03秒 東経 130度12分14秒 点イ 北緯 32度59分46秒 東経 130度12分33秒 点ウ 北緯 32度59分37秒 東経 130度12分18秒 点エ 北緯 32度59分57秒 東経 130度12分03秒	藤津郡太良町大字大浦	団体漁業権	制限柵数 1,130柵	旧有区第1273号
有区第1277号	大浦地先	次のア、イ、ウ、エ及びアの各点を順次に結んだ直線によって囲まれた区域 点ア 北緯 32度57分27秒 東経 130度14分06秒 点イ 北緯 32度56分53秒 東経 130度14分47秒 点ウ 北緯 32度56分25秒 東経 130度14分14秒 点エ 北緯 32度56分59秒 東経 130度13分33秒	藤津郡太良町大字大浦	団体漁業権		旧有区第1277号
有区第1278号	クロ洲	次のア、イ、ウ、エ、オ、カ及びアの各点を順次に結んだ直線によって囲まれた区域 点ア 北緯 33度06分12秒 東経 130度18分52秒 点イ 北緯 33度06分05秒 東経 130度19分06秒 点ウ 北緯 33度06分03秒 東経 130度19分05秒 点エ 北緯 33度06分01秒 東経 130度19分09秒 点オ 北緯 33度05分58秒 東経 130度19分04秒 点カ 北緯 33度06分06秒 東経 130度18分48秒	佐賀市川副町大字犬井道、鹿江及び小々森	団体漁業権		旧有区第1278号
有区第1279号	網洗洲	次のア、イ、ウ、エ及びアの各点を順次に結んだ直線によって囲まれた区域 点ア 北緯 33度10分09秒 東経 130度15分50秒 点イ 北緯 33度10分06秒 東経 130度16分00秒 点ウ 北緯 33度09分54秒 東経 130度15分55秒 点エ 北緯 33度09分58秒 東経 130度15分45秒	佐賀市川副町大字小々森	団体漁業権		旧有区第1279号
有区第1280号	網洗洲	次のア、イ、ウ、エ及びアの各点を順次に結んだ直線によって囲まれた区域 点ア 北緯 33度09分58秒 東経 130度15分45秒 点イ 北緯 33度09分54秒 東経 130度15分55秒 点ウ 北緯 33度09分46秒 東経 130度15分52秒 点エ 北緯 33度09分49秒 東経 130度15分42秒	佐賀市東与賀町	団体漁業権		旧有区第1280号

別表第3

公示番号	漁場の位置	漁場の区域	地元地区	個別漁業権又は 団体漁業権の別	制限又は条件	備考
有区第1281号	網洗洲	次のア、イ、ウ、エ及びアの各点を順次に結んだ直線によって囲まれた区域 点ア 北緯 33度09分47秒 東経 130度15分41秒 点イ 北緯 33度09分43秒 東経 130度15分51秒 点ウ 北緯 33度09分22秒 東経 130度15分42秒 点エ 北緯 33度09分25秒 東経 130度15分33秒	佐賀市東与賀町	団体漁業権		旧有区第1281号
有区第1282号	網洗洲	次のア、イ、ウ、エ及びアの各点を順次に結んだ直線によって囲まれた区域 点ア 北緯 33度09分00秒 東経 130度15分23秒 点イ 北緯 33度08分57秒 東経 130度15分32秒 点ウ 北緯 33度08分42秒 東経 130度15分26秒 点エ 北緯 33度08分45秒 東経 130度15分17秒	佐賀市東与賀町	団体漁業権		旧有区第1282号
有区第1283号	網洗洲	次のア、イ、ウ、エ及びアの各点を順次に結んだ直線によって囲まれた区域 点ア 北緯 33度08分42秒 東経 130度15分16秒 点イ 北緯 33度08分39秒 東経 130度15分25秒 点ウ 北緯 33度08分18秒 東経 130度15分18秒 点エ 北緯 33度08分21秒 東経 130度15分09秒	佐賀市東与賀町	団体漁業権		旧有区第1283号
有区第1284号	網洗洲	次のア、イ、ウ、エ及びアの各点を順次に結んだ直線によって囲まれた区域 点ア 北緯 33度08分18秒 東経 130度15分08秒 点イ 北緯 33度08分15秒 東経 130度15分17秒 点ウ 北緯 33度07分58秒 東経 130度15分10秒 点エ 北緯 33度08分00秒 東経 130度15分01秒	佐賀市東与賀町	団体漁業権		旧有区第1284号
有区第1286号	大浦地先	次のア、イ、ウ、エ及びアの各点を順次に結んだ直線によって囲まれた区域 点ア 北緯 32度59分39秒 東経 130度11分41秒 点イ 北緯 32度59分29秒 東経 130度11分50秒 点ウ 北緯 32度59分24秒 東経 130度11分42秒 点エ 北緯 32度59分35秒 東経 130度11分34秒	藤津郡太良町大字大浦	団体漁業権	制限柵数 柵 230	旧有区第1286号
有区第1287号	国営干拓有明工区地先	次のア、イ、ウ、エ及びアの各点を順次に結んだ直線によって囲まれた区域 点ア 北緯 33度07分31秒 東経 130度10分20秒 点イ 北緯 33度07分15秒 東経 130度10分32秒 点ウ 北緯 33度07分06秒 東経 130度10分06秒 点エ 北緯 33度07分06秒 東経 130度10分05秒	杵島郡白石町大字牛屋、戸ヶ里及び坂田	団体漁業権	制限柵数 柵 880	旧有区第1287号
有区第1288号	糸岐地先	次のア、イ、ウ、エ、オ、カ、キ、ク及びアの各点を順次に結んだ直線によって囲まれた区域 点ア 北緯 33度00分43秒 東経 130度11分49秒 点イ 北緯 33度00分33秒 東経 130度11分58秒 点ウ 北緯 33度00分12秒 東経 130度11分23秒 点エ 北緯 33度00分15秒 東経 130度11分21秒 点オ 北緯 33度00分17秒 東経 130度11分24秒 点カ 北緯 33度00分22秒 東経 130度11分19秒 点キ 北緯 33度00分24秒 東経 130度11分22秒 点ク 北緯 33度00分26秒 東経 130度11分20秒	藤津郡太良町大字糸岐	団体漁業権	制限柵数 柵 950	旧有区第1288号

区 画 漁 業 権
(そ の 2)

かきひび建養殖業

4 区画漁業（その2）

- (1) 公示番号 別表第4のとおり
- (2) 免許の内容たるべき事項
 - ア 漁業の種類 第一種区画漁業
 - イ 漁業の名称 かきひび建養殖業
 - ウ 漁業の時期 1月1日から12月31日まで
 - エ 漁場の位置 別表第4のとおり
 - オ 漁場の区域 別表第4のとおり
- (3) 免許予定日 令和5年9月1日
- (4) 申請期間 令和5年6月 日から令和5年7月 日まで
- (5) 関係地区 別表第4のとおり

備考

- 存続期間 令和5年9月1日から令和10年8月31日まで
- 漁場計画図 別図第3のとおり

別表第4

公示番号	漁業の名称	漁場の位置	漁場の区域	個別漁業権又は 団体漁業権の別	地元地区	備考
有区第2001号	かきひび建て養殖業	大浦地先	次のア、イ、ウ、エ及びアの各点を順次に結んだ直線によって囲まれた区域 点ア 北緯 32度59分29秒 東経 130度11分56秒 点イ 北緯 32度59分29秒 東経 130度11分57秒 点ウ 北緯 32度59分22秒 東経 130度11分46秒 点エ 北緯 32度59分23秒 東経 130度11分45秒	団体漁業権	藤津郡太良町大字大浦	旧有区第2001号
有区第2002号	かきひび建て養殖業	七浦地先	次のア、イ、ウ、エ及びアの各点を順次に結んだ直線によって囲まれた区域 点ア 北緯 33度03分25秒 東経 130度09分45秒 点イ 北緯 33度03分22秒 東経 130度09分48秒 点ウ 北緯 33度03分20秒 東経 130度09分43秒 点エ 北緯 33度03分22秒 東経 130度09分40秒	団体漁業権	鹿島市大字音成及び飯田	旧有区第2002号
有区第2003号	かきひび建て養殖業	七浦地先	次のア、イ、ウ、エ及びアの各点を順次に結んだ直線によって囲まれた区域 点ア 北緯 33度03分32秒 東経 130度09分50秒 点イ 北緯 33度03分28秒 東経 130度09分55秒 点ウ 北緯 33度03分23秒 東経 130度09分48秒 点エ 北緯 33度03分28秒 東経 130度09分45秒	団体漁業権	鹿島市大字音成及び飯田	旧有区第2003号
有区第2004号	かきひび建て養殖業	七浦地先	次のア、イ、ウ、エ及びアの各点を順次に結んだ直線によって囲まれた区域 点ア 北緯 33度03分55秒 東経 130度09分43秒 点イ 北緯 33度03分49秒 東経 130度09分50秒 点ウ 北緯 33度03分44秒 東経 130度09分39秒 点エ 北緯 33度03分49秒 東経 130度09分35秒	団体漁業権	鹿島市大字音成及び飯田	旧有区第2004号
有区第2005号	かきひび建て養殖業	七浦地先	次のア、イ、ウ、エ及びアの各点を順次に結んだ直線によって囲まれた区域 点ア 北緯 33度04分09秒 東経 130度09分20秒 点イ 北緯 33度03分59秒 東経 130度09分23秒 点ウ 北緯 33度03分56秒 東経 130度09分18秒 点エ 北緯 33度04分08秒 東経 130度09分18秒	団体漁業権	鹿島市大字音成及び飯田	旧有区第2005号
有区第2006号	かきひび建て養殖業	七浦地先	次のア、イ、ウ、エ及びアの各点を順次に結んだ直線によって囲まれた区域 点ア 北緯 33度04分29秒 東経 130度09分33秒 点イ 北緯 33度04分13秒 東経 130度09分53秒 点ウ 北緯 33度03分59秒 東経 130度09分34秒 点エ 北緯 33度04分18秒 東経 130度09分12秒	団体漁業権	鹿島市大字音成及び飯田	旧有区第2006号
有区第2007号	かきひび建て養殖業	七浦地先	次のア、イ、ウ、エ及びアの各点を順次に結んだ直線によって囲まれた区域 点ア 北緯 33度04分45秒 東経 130度08分48秒 点イ 北緯 33度04分42秒 東経 130度08分49秒 点ウ 北緯 33度04分41秒 東経 130度08分45秒 点エ 北緯 33度04分44秒 東経 130度08分44秒	団体漁業権	鹿島市大字音成及び飯田	旧有区第2007号

別表第4

公示番号	漁業の名称	漁場の位置	漁場の区域	個別漁業権又は 団体漁業権の別	地元地区	備考
有区第2008号	かきひび建て養殖業	塩田川と浜川の 中間洲	次のア、イ、ウ、エ、オ、カ、キ、ク、 ケ、コ、サ、シ、ス及びアの各点を順次に 結んだ直線によって囲まれた区域 点ア 北緯 33度06分19秒 東経 130度08分48秒 点イ 北緯 33度06分19秒 東経 130度08分53秒 点ウ 北緯 33度06分09秒 東経 130度09分15秒 点エ 北緯 33度06分16秒 東経 130度09分17秒 点オ 北緯 33度06分10秒 東経 130度09分28秒 点カ 北緯 33度06分08秒 東経 130度09分26秒 点キ 北緯 33度05分35秒 東経 130度09分16秒 点ク 北緯 33度05分33秒 東経 130度09分14秒 点ケ 北緯 33度05分35秒 東経 130度09分03秒 点コ 北緯 33度05分41秒 東経 130度09分05秒 点サ 北緯 33度05分45秒 東経 130度08分52秒 点シ 北緯 33度05分57秒 東経 130度08分59秒 点ス 北緯 33度06分05秒 東経 130度08分45秒	団体漁業権	鹿島市浜町	旧有区第2008号
有区第2009号	かきひび建て養殖業	塩田川北側みお筋	次のア、イ、ウ、エ及びアの各点を順次に 結んだ直線によって囲まれた区域 点ア 北緯 33度06分41秒 東経 130度08分59秒 点イ 北緯 33度06分37秒 東経 130度09分16秒 点ウ 北緯 33度06分33秒 東経 130度09分13秒 点エ 北緯 33度06分37秒 東経 130度08分57秒	団体漁業権	鹿島市大字常広、井 手、森及び中村	旧有区第2009号
有区第2010号	かきひび建て養殖業	国営干拓福富工 区 地先	次のア、イ、ウ、エ及びアの各点を順次に 結んだ直線によって囲まれた区域 点ア 北緯 33度08分49秒 東経 130度12分38秒 点イ 北緯 33度08分44秒 東経 130度12分38秒 点ウ 北緯 33度08分32秒 東経 130度12分18秒 点エ 北緯 33度08分37秒 東経 130度12分17秒	団体漁業権	小城市芦刈町	旧有区第2010号
有区第2011号	かきひび建て養殖業	大浦地先	次のア、イ、ウ、エ及びアの各点を順次に 結んだ直線によって囲まれた区域 点ア 北緯 32度57分58秒 東経 130度13分30秒 点イ 北緯 32度57分58秒 東経 130度13分30秒 点ウ 北緯 32度57分56秒 東経 130度13分28秒 点エ 北緯 32度57分56秒 東経 130度13分28秒	団体漁業権	藤津郡太良町大字大浦	旧有区第2011号
有区第2012号	かきひび建て養殖業	大浦地先	次のア、イ、ウ、エ及びアの各点を順次に 結んだ直線によって囲まれた区域 点ア 北緯 32度57分23秒 東経 130度12分56秒 点イ 北緯 32度57分23秒 東経 130度12分56秒 点ウ 北緯 32度57分18秒 東経 130度12分49秒 点エ 北緯 32度57分18秒 東経 130度12分49秒	団体漁業権	藤津郡太良町大字大浦	旧有区第2012号
有区第2013号	かきひび建て養殖業	本庄川みお筋	次のア、イ、ウ、エ、オ、カ及びアの各 点を順次に結んだ直線によって囲まれた区 域 点ア 北緯 33度10分00秒 東経 130度14分36秒 点イ 北緯 33度09分59秒 東経 130度14分36秒 点ウ 北緯 33度09分59秒 東経 130度14分34秒 点エ 北緯 33度09分57秒 東経 130度14分34秒 点オ 北緯 33度09分57秒 東経 130度14分31秒 点カ 北緯 33度10分00秒 東経 130度14分31秒	団体漁業権	佐賀市嘉瀬町	旧有区第2013号

別表第4

公示番号	漁業の名称	漁場の位置	漁場の区域	個別漁業権又は 団体漁業権の別	地元地区	備考
有区第2014号	かきひび建て 養殖業	大浦地先	次のア、イ、ウ、エ及びアの各点を順次に結んだ直線によって囲まれた区域 点ア 北緯 32度58分14秒 東経 130度13分29秒 点イ 北緯 32度58分11秒 東経 130度13分29秒 点ウ 北緯 32度58分11秒 東経 130度13分27秒 点エ 北緯 32度58分14秒 東経 130度13分26秒	団体漁業権	藤津郡太良町大字大浦	旧有区第2014号

区 画 漁 業 権
(そ の 3)

かき垂下式養殖業

5 区画漁業（その3）

- (1) 公示番号 別表第5のとおり
- (2) 免許の内容たるべき事項
 - ア 漁業の種類 第一種区画漁業
 - イ 漁業の名称 かき垂下式養殖業
 - ウ 漁業の時期 1月1日から12月31日まで
 - エ 漁場の位置 別表第5のとおり
 - オ 漁場の区域 別表第5のとおり
- (3) 免許予定日 令和5年9月1日
- (4) 申請期間 令和5年6月 日から令和5年7月 日まで
- (5) 関係地区 別表第5のとおり

備考

- 存続期間 令和5年9月1日から令和10年8月31日まで
- 漁場計画図 別図第4のとおり

別表第5

公示番号	漁業の名称	漁場の位置	漁場の区域	個別漁業権又は 団体漁業権の別	地元地区	備考
有区第2101号	かき垂下式 養殖業	大浦地先	次のア、イ、ウ、エ及びアの各点を順次に結んだ直線によって囲まれた区域 点ア 北緯 32度57分02秒 東経 130度13分10秒 点イ 北緯 32度56分39秒 東経 130度13分38秒 点ウ 北緯 32度56分30秒 東経 130度13分27秒 点エ 北緯 32度56分52秒 東経 130度12分59秒	団体漁業権	藤津郡太良町大字大浦	旧有区第2101号
有区第2102号	かき垂下式 養殖業	国営干拓有明工 区地先	次のア、イ、ウ、エ及びアの各点を順次に結んだ直線によって囲まれた区域 点ア 北緯 33度06分06秒 東経 130度11分44秒 点イ 北緯 33度06分02秒 東経 130度11分45秒 点ウ 北緯 33度06分00秒 東経 130度11分35秒 点エ 北緯 33度06分02秒 東経 130度11分33秒	団体漁業権	杵島郡白石町大字牛屋、 戸ヶ里及び坂田	旧有区第2102号 拡大
有区第2103号	かき垂下式 養殖業	浜川地先	次のア、イ、ウ、エ及びアの各点を順次に結んだ直線によって囲まれた区域 点ア 北緯 33度03分29秒 東経 130度11分27秒 点イ 北緯 33度03分22秒 東経 130度11分35秒 点ウ 北緯 33度03分17秒 東経 130度11分30秒 点エ 北緯 33度03分24秒 東経 130度11分21秒	団体漁業権	鹿島市大字音成及び飯田	新規漁業権

区 画 漁 業 権
(そ の 4)

もがいひび建養殖業

6 区画漁業（その4）

(1) 公示番号 別表第6のとおり

(2) 免許の内容たるべき事項

ア 漁業の種類 第一種区画漁業

イ 漁業の名称 もがいひび建養殖業

ウ 漁業の時期 1月1日から12月31日まで

エ 漁場の位置 別表第6のとおり

オ 漁場の区域 別表第6のとおり

(3) 制限又は条件

ア 免許漁場のうち、第一種区画漁業権（のり養殖業）漁場周辺に設けられた90メートル及び180メートルの潮通し又は船通し内には施設を設置してはならない。

イ 採苗用素材は、パーム及び笹とする。ただし、笹を使用する場合の笹の様子は次のとおりとする。

(ア) 女竹を使用し、葉は全て落としたものであること。

(イ) 笹の全長は1メートル以下であること。

(4) 免許予定日 令和5年9月1日

(5) 申請期間 令和5年6月 日から令和5年7月 日まで

(6) 関係地区 別表第6のとおり

備考

存続期間 令和5年9月1日から令和10年8月31日まで

漁場計画図 別図第3のとおり

別表第6

公示番号	漁業の名称	漁場の位置	漁場の区域	個別漁業権又は 団体漁業権の別	地元地区	備考
有区第3002号	もがいひび 建て養殖業	糸岐地先	次のア、イ、ウ、エ及びアの各点を順次に結んだ直線によって囲まれた区域 点ア 北緯 33度01分27秒 東経 130度11分47秒 点イ 北緯 33度00分00秒 東経 130度12分04秒 点ウ 北緯 32度59分48秒 東経 130度11分42秒 点エ 北緯 33度01分21秒 東経 130度11分19秒	団体漁業権	藤津郡太良町大字糸岐	旧有区第3002号
有区第3003号	もがいひび 建て養殖業	多良地先	次のア、イ、ウ、エ及びアの各点を順次に結んだ直線によって囲まれた区域 点ア 北緯 33度01分45秒 東経 130度11分37秒 点イ 北緯 33度01分27秒 東経 130度11分47秒 点ウ 北緯 33度01分24秒 東経 130度11分32秒 点エ 北緯 33度01分39秒 東経 130度11分22秒	団体漁業権	藤津郡太良町大字多良	旧有区第3003号
有区第3004号	もがいひび 建て養殖業	多良地先	次のア、イ、ウ、エ、オ、カ、キ、ク及びアの各点を順次に結んだ直線によって囲まれた区域 点ア 北緯 33度02分48秒 東経 130度10分44秒 点イ 北緯 33度02分03秒 東経 130度11分15秒 点ウ 北緯 33度02分00秒 東経 130度11分08秒 点エ 北緯 33度02分03秒 東経 130度11分06秒 点オ 北緯 33度02分02秒 東経 130度11分02秒 点カ 北緯 33度02分35秒 東経 130度10分40秒 点キ 北緯 33度02分37秒 東経 130度10分43秒 点ク 北緯 33度02分45秒 東経 130度10分37秒	団体漁業権	藤津郡太良町大字多良	旧有区第3004号
有区第3005号	もがいひび 建て養殖業	浜川みお筋、七浦及び箱崎地先	次のア、イ、ウ、エ、オ、カ、キ、ク、ケ、コ、サ、シ及びアの各点を順次に結んだ直線によって囲まれた区域 点ア 北緯 33度04分44秒 東経 130度10分15秒 点イ 北緯 33度04分03秒 東経 130度11分05秒 点ウ 北緯 33度03分07秒 東経 130度11分08秒 点エ 北緯 33度02分56秒 東経 130度11分11秒 点オ 北緯 33度02分47秒 東経 130度10分46秒 点カ 北緯 33度03分09秒 東経 130度10分20秒 点キ 北緯 33度03分18秒 東経 130度10分30秒 点ク 北緯 33度03分43秒 東経 130度10分00秒 点ケ 北緯 33度03分44秒 東経 130度10分01秒 点コ 北緯 33度03分56秒 東経 130度09分46秒 点サ 北緯 33度04分08秒 東経 130度10分01秒 点シ 北緯 33度04分19秒 東経 130度09分47秒	団体漁業権	鹿島市大字音成及び飯田	旧有区第3005号
有区第3006号	もがいひび 建て養殖業	塩田川と浜川の中間洲及び浜川みお筋	次のア、イ、ウ、エ、オ、カ、キ、ク及びアの各点を順次に結んだ直線によって囲まれた区域 点ア 北緯 33度05分40秒 東経 130度10分11秒 点イ 北緯 33度04分46秒 東経 130度11分40秒 点ウ 北緯 33度04分07秒 東経 130度11分01秒 点エ 北緯 33度05分00秒 東経 130度09分54秒 点オ 北緯 33度05分03秒 東経 130度09分57秒 点カ 北緯 33度05分07秒 東経 130度09分51秒 点キ 北緯 33度05分13秒 東経 130度09分57秒 点ク 北緯 33度05分19秒 東経 130度09分50秒	団体漁業権	鹿島市浜町	旧有区第3006号

別表第6

公示番号	漁業の名称	漁場の位置	漁場の区域	個別漁業権又は 団体漁業権の別	地元地区	備考
有区第3007号	もがいひび 建て養殖業	塩田川南側みお 筋	次のア、イ、ウ、エ及びアの各点を順次 に結んだ直線によって囲まれた区域 点ア 北緯 33度05分25秒 東経 130度10分24秒 点イ 北緯 33度05分34秒 東経 130度10分32秒 点ウ 北緯 33度04分48秒 東経 130度11分52秒 点エ 北緯 33度04分37秒 東経 130度11分42秒	団体漁業権	鹿島市大字常広、井 手、森及び中村	旧有区第3007号
有区第3008号	もがいひび 建て養殖業	塩田川北側みお 筋	次のア、イ、ウ、エ、オ、カ、キ及びアの 各点を順次に結んだ直線によって囲まれ た区域 点ア 北緯 33度06分11秒 東経 130度10分40秒 点イ 北緯 33度06分03秒 東経 130度10分59秒 点ウ 北緯 33度06分05秒 東経 130度11分02秒 点エ 北緯 33度05分14秒 東経 130度11分40秒 点オ 北緯 33度05分51秒 東経 130度10分28秒 点カ 北緯 33度06分00秒 東経 130度10分46秒 点キ 北緯 33度06分04秒 東経 130度10分36秒	団体漁業権	鹿島市大字納富分、重 ノ木及び高津原	旧有区第3008号
有区第3009号	もがいひび 建て養殖業	国営干拓有明工 区地先	次のア、イ、ウ、エ、オ、カ、キ、ク、 ケ、コ及びアの各点を順次に結んだ直線に よって囲まれた区域 点ア 北緯 33度06分34秒 東経 130度10分23秒 点イ 北緯 33度06分12秒 東経 130度11分15秒 点ウ 北緯 33度06分14秒 東経 130度11分18秒 点エ 北緯 33度05分58秒 東経 130度11分30秒 点オ 北緯 33度05分49秒 東経 130度11分14秒 点カ 北緯 33度06分05秒 東経 130度11分02秒 点キ 北緯 33度06分03秒 東経 130度10分59秒 点ク 北緯 33度06分11秒 東経 130度10分40秒 点ケ 北緯 33度06分12秒 東経 130度10分41秒 点コ 北緯 33度06分23秒 東経 130度10分16秒	団体漁業権	杵島郡白石町大字深浦	旧有区第3009号
有区第3010号	もがいひび 建て養殖業	国営干拓有明工 区地先	次のア、イ、ウ、エ、オ、カ、キ、ク、 ケ、コ及びアの各点を順次に結んだ直線に よって囲まれた区域 点ア 北緯 33度07分19秒 東経 130度10分57秒 点イ 北緯 33度07分07秒 東経 130度11分03秒 点ウ 北緯 33度07分01秒 東経 130度10分47秒 点エ 北緯 33度06分35秒 東経 130度11分07秒 点オ 北緯 33度06分20秒 東経 130度10分57秒 点カ 北緯 33度06分37秒 東経 130度10分16秒 点キ 北緯 33度07分10秒 東経 130度10分36秒 点ク 北緯 33度07分07秒 東経 130度10分38秒 点ケ 北緯 33度07分08秒 東経 130度10分46秒 点コ 北緯 33度07分14秒 東経 130度10分42秒	団体漁業権	杵島郡白石町大字牛 屋、戸ケ里及び坂田	旧有区第3010号

別表第6

公示番号	漁業の名称	漁場の位置	漁場の区域	個別漁業権又は 団体漁業権の別	地元地区	備考
有区第3011号	もがいひび 建て養殖業	国営干拓有明工 区地先	次のア、イ、ウ、エ、オ、カ、キ、ク及 びアの各点を順次に結んだ直線によって囲 まれた区域 点ア 北緯 33度07分23秒 東経 130度11分09秒 点イ 北緯 33度07分11秒 東経 130度11分15秒 点ウ 北緯 33度07分09秒 東経 130度11分10秒 点エ 北緯 33度06分47秒 東経 130度11分21秒 点オ 北緯 33度06分40秒 東経 130度11分02秒 点カ 北緯 33度07分01秒 東経 130度10分47秒 点キ 北緯 33度07分07秒 東経 130度11分03秒 点ク 北緯 33度07分19秒 東経 130度10分57秒	団体漁業権	杵島郡白石町大字牛 屋、戸ケ里及び坂田	旧有区第3011号
有区第3012号	もがいひび 建て養殖業	国営干拓有明工 区地先	次のア、イ、ウ、エ、オ、カ、キ、ク及 びアの各点を順次に結んだ直線によって囲 まれた区域 点ア 北緯 33度07分30秒 東経 130度11分27秒 点イ 北緯 33度07分17秒 東経 130度11分34秒 点ウ 北緯 33度07分13秒 東経 130度11分22秒 点エ 北緯 33度06分51秒 東経 130度11分33秒 点オ 北緯 33度06分47秒 東経 130度11分21秒 点カ 北緯 33度07分09秒 東経 130度11分10秒 点キ 北緯 33度07分11秒 東経 130度11分15秒 点ク 北緯 33度07分23秒 東経 130度11分09秒	団体漁業権	杵島郡白石町大字牛 屋、戸ケ里及び坂田	旧有区第3012号
有区第3013号	もがいひび 建て養殖業	国営干拓有明工 区地先	次のア、イ、ウ、エ及びアの各点を順次 に結んだ直線によって囲まれた区域 点ア 北緯 33度07分17秒 東経 130度11分34秒 点イ 北緯 33度06分29秒 東経 130度11分58秒 点ウ 北緯 33度06分25秒 東経 130度11分45秒 点エ 北緯 33度07分13秒 東経 130度11分22秒	団体漁業権	鹿島市大字常広、井 手、森及び中村	旧有区第3013号
有区第3014号	もがいひび 建て養殖業	国営干拓有明工 区地先	次のア、イ、ウ、エ及びアの各点を順次 に結んだ直線によって囲まれた区域 点ア 北緯 33度07分26秒 東経 130度11分57秒 点イ 北緯 33度07分03秒 東経 130度12分08秒 点ウ 北緯 33度06分55秒 東経 130度11分45秒 点エ 北緯 33度07分17秒 東経 130度11分34秒	団体漁業権	杵島郡白石町大字牛 屋、戸ケ里及び坂田	旧有区第3014号
有区第3015号	もがいひび 建て養殖業	国営干拓有明工 区地先	次のア、イ、ウ、エ、オ、カ、キ、ク及 びアの各点を順次に結んだ直線によって囲 まれた区域 点ア 北緯 33度07分46秒 東経 130度12分14秒 点イ 北緯 33度07分33秒 東経 130度12分21秒 点ウ 北緯 33度07分32秒 東経 130度12分17秒 点エ 北緯 33度06分59秒 東経 130度12分33秒 点オ 北緯 33度06分52秒 東経 130度12分13秒 点カ 北緯 33度07分26秒 東経 130度11分57秒 点キ 北緯 33度07分17秒 東経 130度11分34秒 点ク 北緯 33度07分30秒 東経 130度11分27秒	団体漁業権	杵島郡白石町大字築 切、遠江、福吉宇福 吉、福田宇福田南及び 横手字只江及び新拓	旧有区第3015号

別表第6

公示番号	漁業の名称	漁場の位置	漁場の区域	個別漁業権又は 団体漁業権の別	地元地区	備考
有区第3016号	もがいひび 建て養殖業	国営干拓福富工 区地先	次のア、イ、ウ、エ、オ、カ、キ、ク、 ケ、コ及びアの各点を順次に結んだ直線に よって囲まれた区域 点ア 北緯 33度08分44秒 東経 130度12分38秒 点イ 北緯 33度08分03秒 東経 130度12分43秒 点ウ 北緯 33度08分02秒 東経 130度12分32秒 点エ 北緯 33度07分09秒 東経 130度12分39秒 点オ 北緯 33度07分09秒 東経 130度12分36秒 点カ 北緯 33度06分45秒 東経 130度12分48秒 点キ 北緯 33度06分43秒 東経 130度12分41秒 点ク 北緯 33度07分32秒 東経 130度12分17秒 点ケ 北緯 33度07分33秒 東経 130度12分21秒 点コ 北緯 33度08分19秒 東経 130度11分58秒	団体漁業権	小城市芦刈町	旧有区第3016号
有区第3017号	もがいひび 建て養殖業	国営干拓福富工 区地先	次のア、イ、ウ、エ、オ、カ及びアの各 点を順次に結んだ直線によって囲まれた区 域 点ア 北緯 33度08分04秒 東経 130度12分53秒 点イ 北緯 33度07分27秒 東経 130度12分58秒 点ウ 北緯 33度07分26秒 東経 130度12分47秒 点エ 北緯 33度07分42秒 東経 130度12分45秒 点オ 北緯 33度07分41秒 東経 130度12分35秒 点カ 北緯 33度08分02秒 東経 130度12分32秒	団体漁業権	佐賀市久保田町	旧有区第3017号
有区第3018号	もがいひび 建て養殖業	国営干拓福富工 区地先	次のア、イ、ウ、エ及びアの各点を順次 に結んだ直線によって囲まれた区域 点ア 北緯 33度08分05秒 東経 130度13分11秒 点イ 北緯 33度07分13秒 東経 130度13分18秒 点ウ 北緯 33度07分11秒 東経 130度12分59秒 点エ 北緯 33度08分04秒 東経 130度12分53秒	団体漁業権	佐賀市嘉瀬町	旧有区第3018号
有区第3019号	もがいひび 建て養殖業	国営干拓福富工 区地先	次のア、イ、ウ、エ、オ、カ及びアの各 点を順次に結んだ直線によって囲まれた区 域 点ア 北緯 33度07分39秒 東経 130度13分15秒 点イ 北緯 33度07分40秒 東経 130度13分29秒 点ウ 北緯 33度07分14秒 東経 130度13分32秒 点エ 北緯 33度06分40秒 東経 130度13分50秒 点オ 北緯 33度06分37秒 東経 130度13分22秒 点カ 北緯 33度07分39秒 東経 130度13分15秒	団体漁業権	杵島郡白石町大字福 富、福富下分及び八平	旧有区第3019号

別表第6

公示番号	漁業の名称	漁場の位置	漁場の区域	個別漁業権又は 団体漁業権の別	地元地区	備考
有区第3020号	もがいひび 建て養殖業	国営干拓福富工 区地先	次のア、イ、ウ、エ、オ、カ、キ、ク、 ケ、コ、サ、シ及びアの各点を順次に結ん だ直線によって囲まれた区域 点ア 北緯 33度08分54秒 東経 130度13分32秒 点イ 北緯 33度07分45秒 東経 130度14分15秒 点ウ 北緯 33度61分23秒 東経 130度14分14秒 点エ 北緯 33度06分09秒 東経 130度13分54秒 点オ 北緯 33度07分15秒 東経 130度13分46秒 点カ 北緯 33度07分14秒 東経 130度13分32秒 点キ 北緯 33度07分40秒 東経 130度13分29秒 点ク 北緯 33度07分39秒 東経 130度13分15秒 点ケ 北緯 33度08分31秒 東経 130度13分09秒 点コ 北緯 33度08分32秒 東経 130度13分23秒 点サ 北緯 33度08分53秒 東経 130度13分20秒	団体漁業権	小城市芦刈町	旧有区第3020号
有区第3021号	もがいひび 建て養殖業	オーシタ洲	次のア、イ、ウ、エ及びアの各点を順次 に結んだ直線によって囲まれた区域 点ア 北緯 33度09分08秒 東経 130度14分18秒 点イ 北緯 33度08分46秒 東経 130度14分21秒 点ウ 北緯 33度08分43秒 東経 130度13分53秒 点エ 北緯 33度09分05秒 東経 130度13分50秒	団体漁業権	小城市芦刈町	旧有区第3021号
有区第3022号	もがいひび 建て養殖業	オーシタ洲	次のア、イ、ウ、エ及びアの各点を順次 に結んだ直線によって囲まれた区域 点ア 北緯 33度08分24秒 東経 130度14分31秒 点イ 北緯 33度08分04秒 東経 130度14分33秒 点ウ 北緯 33度08分11秒 東経 130度14分16秒 点エ 北緯 33度08分22秒 東経 130度14分14秒	団体漁業権	小城市芦刈町	旧有区第3022号
有区第3023号	もがいひび 建て養殖業	本庄川尻	次のア、イ、ウ、エ、オ、カ、キ、ク及 びアの各点を順次に結んだ直線によって囲 まれた区域 点ア 北緯 33度09分11秒 東経 130度14分41秒 点イ 北緯 33度09分05秒 東経 130度14分40秒 点ウ 北緯 33度09分05秒 東経 130度14分38秒 点エ 北緯 33度08分48秒 東経 130度14分40秒 点オ 北緯 33度08分49秒 東経 130度14分53秒 点カ 北緯 33度08分26秒 東経 130度14分50秒 点キ 北緯 33度08分24秒 東経 130度14分35秒 点ク 北緯 33度09分10秒 東経 130度14分29秒	団体漁業権	佐賀市西与賀町	旧有区第3023号
有区第3024号	もがいひび 建て養殖業	大授搦地先	次のア、イ、ウ、エ及びアの各点を順次 に結んだ直線によって囲まれた区域 点ア 北緯 33度09分14秒 東経 130度14分55秒 点イ 北緯 33度09分07秒 東経 130度15分21秒 点ウ 北緯 33度08分19秒 東経 130度15分04秒 点エ 北緯 33度08分26秒 東経 130度14分50秒	団体漁業権	佐賀市東与賀町	旧有区第3024号
有区第3025号	もがいひび 建て養殖業	大詫間潟	次のア、イ、ウ、エ及びアの各点を順次 に結んだ直線によって囲まれた区域 点ア 北緯 33度07分48秒 東経 130度18分56秒 点イ 北緯 33度07分40秒 東経 130度19分09秒 点ウ 北緯 33度07分27秒 東経 130度18分59秒 点エ 北緯 33度07分34秒 東経 130度18分45秒	団体漁業権	佐賀市川副町大字大詫 間	旧有区第3025号

別表第6

公示番号	漁業の名称	漁場の位置	漁場の区域	個別漁業権又は 団体漁業権の別	地元地区	備考
有区第3026号	もがいひび 建て養殖業	大詫間潟	次のア、イ、ウ及びアの各点を順次に結 んだ直線によって囲まれた区域 点ア 北緯 33度07分33秒 東経 130度19分22秒 点イ 北緯 33度07分21秒 東経 130度19分43秒 点ウ 北緯 33度07分16秒 東経 130度19分09秒	団体漁業権	佐賀市川副町大字大詫 間	旧有区第3026号
有区第3027号	もがいひび 建て養殖業	クロ洲	次のア、イ、ウ、エ及びアの各点を順次 に結んだ直線によって囲まれた区域 点ア 北緯 33度07分14秒 東経 130度19分20秒 点イ 北緯 33度07分03秒 東経 130度19分12秒 点ウ 北緯 33度07分08秒 東経 130度19分03秒 点エ 北緯 33度07分11秒 東経 130度19分06秒	団体漁業権	佐賀市川副町大字大詫 間	旧有区第3027号
有区第3029号	もがいひび 建て養殖業	大授搦地先	次のア、イ、ウ、エ及びアの各点を順次 に結んだ直線によって囲まれた区域 点ア 北緯 33度08分58秒 東経 130度15分29秒 点イ 北緯 33度08分55秒 東経 130度15分37秒 点ウ 北緯 33度07分57秒 東経 130度15分13秒 点エ 北緯 33度07分59秒 東経 130度15分06秒	団体漁業権	佐賀市東与賀町	旧有区第3029号
有区第3030号	もがいひび 建て養殖業	本庄川尻	次のア、イ、ウ、エ及びアの各点を順次 に結んだ直線によって囲まれた区域 点ア 北緯 33度09分09秒 東経 130度14分55秒 点イ 北緯 33度08分49秒 東経 130度14分52秒 点ウ 北緯 33度08分48秒 東経 130度14分40秒 点エ 北緯 33度09分05秒 東経 130度14分37秒	団体漁業権	佐賀市東与賀町	旧有区第3030号

区 画 漁 業 権
(そ の 5)

もがい養殖業

7 区画漁業（その5）

- (1) 公示番号 別表第7のとおり
- (2) 免許の内容たるべき事項
- ア 漁業の種類 第三種区画漁業
 - イ 漁業の名称 もがい養殖業
 - ウ 漁業の時期 1月1日から12月31日まで
 - エ 漁場の位置 別表第7のとおり
 - オ 漁場の区域 別表第7のとおり
- (3) 免許予定日 令和5年9月1日
- (4) 申請期間 令和5年6月 日から令和5年7月 日まで
- (5) 関係地区 別表第7のとおり

備考

- 存続期間 令和5年9月1日から令和10年8月31日まで
- 漁場計画図 別図第4のとおり

別表第7

公示番号	漁業の名称	漁場の位置	漁場の区域	個別漁業権又は 団体漁業権の別	地元地区	備考
有区第3302号	もがい養殖業	糸岐地先	次のア、イ、ウ、エ及びアの各点を順次に結んだ直線によって囲まれた区域 点ア 北緯 33度01分29秒 東経 130度11分55秒 点イ 北緯 33度00分03秒 東経 130度12分10秒 点ウ 北緯 32度59分47秒 東経 130度11分42秒 点エ 北緯 33度01分21秒 東経 130度11分19秒	団体漁業権	藤津郡太良町大字糸岐	旧有区第3302号
有区第3303号	もがい養殖業	多良地先	次のア、イ、ウ、エ、オ、カ及びアの各点を順次に結んだ直線によって囲まれた区域 点ア 北緯 33度01分48秒 東経 130度11分49秒 点イ 北緯 33度01分29秒 東経 130度11分59秒 点ウ 北緯 33度01分21秒 東経 130度11分20秒 点エ 北緯 33度01分38秒 東経 130度11分09秒 点オ 北緯 33度01分43秒 東経 130度11分19秒 点カ 北緯 33度01分39秒 東経 130度11分22秒	団体漁業権	藤津郡太良町大字多良	旧有区第3303号
有区第3304号	もがい養殖業	多良地先	次のア、イ、ウ、エ、オ、カ、キ、ク及びアの各点を順次に結んだ直線によって囲まれた区域 点ア 北緯 33度02分56秒 東経 130度11分08秒 点イ 北緯 33度02分12秒 東経 130度11分37秒 点ウ 北緯 33度01分59秒 東経 130度11分08秒 点エ 北緯 33度02分03秒 東経 130度11分06秒 点オ 北緯 33度01分58秒 東経 130度10分56秒 点カ 北緯 33度02分32秒 東経 130度10分34秒 点キ 北緯 33度02分37秒 東経 130度10分43秒 点ク 北緯 33度02分45秒 東経 130度10分38秒	団体漁業権	藤津郡太良町大字多良	旧有区第3304号
有区第3305号	もがい養殖業	多良地先	次のア、イ、ウ、エ、オ、カ、キ、ク及びアの各点を順次に結んだ直線によって囲まれた区域 点ア 北緯 33度03分11秒 東経 130度11分26秒 点イ 北緯 33度03分05秒 東経 130度11分27秒 点ウ 北緯 33度03分04秒 東経 130度11分19秒 点エ 北緯 33度02分56秒 東経 130度11分23秒 点オ 北緯 33度02分52秒 東経 130度11分11秒 点カ 北緯 33度02分56秒 東経 130度11分08秒 点キ 北緯 33度02分56秒 東経 130度11分11秒 点ク 北緯 33度03分06秒 東経 130度11分08秒	団体漁業権	藤津郡太良町大字多良	旧有区第3305号

別表第7

公示番号	漁業の名称	漁場の位置	漁場の区域	個別漁業権又は 団体漁業権の別	地元地区	備考
有区第3306号	もがい養殖業	浜川みお筋, 七浦及び箱崎地先	次のア、イ、ウ、エ、オ、カ、キ、ク、ケ、コ、サ、シ、ス、セ及びアの各点を順次に結んだ直線によって囲まれた区域 点ア 北緯 33度04分44秒 東経 130度10分15秒 点イ 北緯 33度04分03秒 東経 130度11分05秒 点ウ 北緯 33度04分01秒 東経 130度11分37秒 点エ 北緯 33度03分14秒 東経 130度11分36秒 点オ 北緯 33度03分06秒 東経 130度11分08秒 点カ 北緯 33度02分56秒 東経 130度11分11秒 点キ 北緯 33度02分48秒 東経 130度10分46秒 点ク 北緯 33度03分09秒 東経 130度10分20秒 点ケ 北緯 33度03分18秒 東経 130度10分30秒 点コ 北緯 33度03分40秒 東経 130度10分03秒 点サ 北緯 33度03分41秒 東経 130度10分04秒 点シ 北緯 33度03分56秒 東経 130度09分46秒 点ス 北緯 33度04分08秒 東経 130度10分00秒 点セ 北緯 33度04分19秒 東経 130度09分47秒	団体漁業権	鹿島市大字音成及び飯田	旧有区第3306号
有区第3307号	もがい養殖業	塩田川と浜川の中間洲及び浜川みお筋	次のア、イ、ウ、エ、オ、カ、キ、ク、ケ、コ、サ及びアの各点を順次に結んだ直線によって囲まれた区域 点ア 北緯 33度05分41秒 東経 130度10分11秒 点イ 北緯 33度04分46秒 東経 130度11分40秒 点ウ 北緯 33度04分35秒 東経 130度11分30秒 点エ 北緯 33度04分30秒 東経 130度11分37秒 点オ 北緯 33度04分01秒 東経 130度11分37秒 点カ 北緯 33度04分03秒 東経 130度11分05秒 点キ 北緯 33度05分00秒 東経 130度09分54秒 点ク 北緯 33度05分03秒 東経 130度09分57秒 点ケ 北緯 33度05分07秒 東経 130度09分51秒 点コ 北緯 33度05分13秒 東経 130度09分57秒 点サ 北緯 33度05分19秒 東経 130度09分50秒	団体漁業権	鹿島市浜町	旧有区第3307号
有区第3308号	もがい養殖業	塩田川南側みお筋	次のア、イ、ウ、エ、オ、カ、キ、ク及びアの各点を順次に結んだ直線によって囲まれた区域 点ア 北緯 33度05分47秒 東経 130度10分24秒 点イ 北緯 33度04分44秒 東経 130度12分13秒 点ウ 北緯 33度04分33秒 東経 130度12分02秒 点エ 北緯 33度04分39秒 東経 130度11分52秒 点オ 北緯 33度04分27秒 東経 130度11分41秒 点カ 北緯 33度04分35秒 東経 130度11分30秒 点キ 北緯 33度04分46秒 東経 130度11分40秒 点ク 北緯 33度05分38秒 東経 130度10分16秒	団体漁業権	鹿島市大字常広、井手、森及び中村	旧有区第3308号
有区第3309号	もがい養殖業	塩田川南側みお筋	次のア、イ、ウ、エ及びアの各点を順次に結んだ直線によって囲まれた区域 点ア 北緯 33度06分05秒 東経 130度09分51秒 点イ 北緯 33度05分47秒 東経 130度10分24秒 点ウ 北緯 33度05分38秒 東経 130度10分16秒 点エ 北緯 33度05分57秒 東経 130度09分45秒	団体漁業権	鹿島市大字納富分、重ノ木及び高津原	旧有区第3309号

別表第7

公示番号	漁業の名称	漁場の位置	漁場の区域	個別漁業権又は 団体漁業権の別	地元地区	備考
有区第3310号	もがい養殖業	塩田川北側みお筋	次のア、イ、ウ、エ及びアの各点を順次に結んだ直線によって囲まれた区域 点ア 北緯 33度06分16秒 東経 130度10分08秒 点イ 北緯 33度05分59秒 東経 130度10分46秒 点ウ 北緯 33度05分50秒 東経 130度10分29秒 点エ 北緯 33度06分04秒 東経 130度10分01秒	団体漁業権	杵島郡白石町大字深浦	旧有区第3310号
有区第3311号	もがい養殖業	塩田川北側みお筋	次のア、イ、ウ、エ、オ、カ、キ、ク、ケ及びアの各点を順次に結んだ直線によって囲まれた区域 点ア 北緯 33度06分25秒 東経 130度10分13秒 点イ 北緯 33度06分12秒 東経 130度10分42秒 点ウ 北緯 33度06分11秒 東経 130度10分41秒 点エ 北緯 33度06分03秒 東経 130度11分00秒 点オ 北緯 33度06分05秒 東経 130度11分03秒 点カ 北緯 33度05分14秒 東経 130度11分41秒 点キ 北緯 33度05分50秒 東経 130度10分29秒 点ク 北緯 33度05分59秒 東経 130度10分46秒 点ケ 北緯 33度06分16秒 東経 130度10分08秒	団体漁業権	鹿島市大字納富分、重ノ木及び高津原	旧有区第3311号
有区第3312号	もがい養殖業	国営干拓有明工区地先	次のア、イ、ウ、エ、オ、カ、キ、ク、ケ、コ、サ、シ及びアの各点を順次に結んだ直線によって囲まれた区域 点ア 北緯 33度06分36秒 東経 130度10分20秒 点イ 北緯 33度06分11秒 東経 130度11分15秒 点ウ 北緯 33度06分13秒 東経 130度11分19秒 点エ 北緯 33度05分57秒 東経 130度11分31秒 点オ 北緯 33度05分55秒 東経 130度11分26秒 点カ 北緯 33度05分30秒 東経 130度11分45秒 点キ 北緯 33度05分14秒 東経 130度11分41秒 点ク 北緯 33度06分05秒 東経 130度11分03秒 点ケ 北緯 33度06分03秒 東経 130度11分00秒 点コ 北緯 33度06分11秒 東経 130度10分41秒 点サ 北緯 33度06分12秒 東経 130度10分42秒 点シ 北緯 33度06分25秒 東経 130度10分13秒	団体漁業権	杵島郡白石町大字深浦	旧有区第3312号
有区第3313号	もがい養殖業	国営干拓有明工区地先	次のア、イ、ウ、エ、オ、カ、キ、ク、ケ、コ及びアの各点を順次に結んだ直線によって囲まれた区域 点ア 北緯 33度07分33秒 東経 130度10分50秒 点イ 北緯 33度07分06秒 東経 130度11分03秒 点ウ 北緯 33度07分01秒 東経 130度10分47秒 点エ 北緯 33度06分15秒 東経 130度11分22秒 点オ 北緯 33度06分11秒 東経 130度11分15秒 点カ 北緯 33度06分41秒 東経 130度10分07秒 点キ 北緯 33度07分18秒 東経 130度10分30秒 点ク 北緯 33度07分07秒 東経 130度10分39秒 点ケ 北緯 33度07分07秒 東経 130度10分47秒 点コ 北緯 33度07分22秒 東経 130度10分35秒	団体漁業権	杵島郡白石町大字牛屋、戸ケ里及び坂田	旧有区第3313号

別表第7

公示番号	漁業の名称	漁場の位置	漁場の区域	個別漁業権又は 団体漁業権の別	地元地区	備考
有区第3314号	もがい養殖業	国営干拓有明工 区地先	次のア、イ、ウ、エ、オ、カ、キ、ク、 ケ、コ及びアの各点を順次に結んだ直線に よって囲まれた区域 点ア 北緯 33度07分43秒 東経 130度10分59秒 点イ 北緯 33度07分10秒 東経 130度11分15秒 点ウ 北緯 33度07分09秒 東経 130度11分10秒 点エ 北緯 33度06分46秒 東経 130度11分21秒 点オ 北緯 33度06分50秒 東経 130度11分33秒 点カ 北緯 33度06分36秒 東経 130度11分40秒 点キ 北緯 33度06分26秒 東経 130度11分13秒 点ク 北緯 33度07分01秒 東経 130度10分47秒 点ケ 北緯 33度07分06秒 東経 130度11分03秒 点コ 北緯 33度07分36秒 東経 130度10分48秒	団体漁業権	杵島郡白石町大字牛 屋、戸ケ里及び坂田	旧有区第3314号
有区第3315号	もがい養殖業	国営干拓有明工 区地先	次のア、イ、ウ、エ、オ、カ、キ、ク及 びアの各点を順次に結んだ直線によって囲 まれた区域 点ア 北緯 33度07分52秒 東経 130度11分16秒 点イ 北緯 33度07分17秒 東経 130度11分34秒 点ウ 北緯 33度07分13秒 東経 130度11分22秒 点エ 北緯 33度06分50秒 東経 130度11分33秒 点オ 北緯 33度06分46秒 東経 130度11分21秒 点カ 北緯 33度07分09秒 東経 130度11分10秒 点キ 北緯 33度07分10秒 東経 130度11分15秒 点ク 北緯 33度07分43秒 東経 130度10分59秒	団体漁業権	杵島郡白石町大字牛 屋、戸ケ里及び坂田	旧有区第3315号
有区第3316号	もがい養殖業	国営干拓有明工 区地先	次のア、イ、ウ、エ及びアの各点を順次 に結んだ直線によって囲まれた区域 点ア 北緯 33度07分17秒 東経 130度11分34秒 点イ 北緯 33度06分22秒 東経 130度12分01秒 点ウ 北緯 33度06分18秒 東経 130度11分49秒 点エ 北緯 33度07分13秒 東経 130度11分22秒	団体漁業権	鹿島市大字常広、井 手、森及び中村	旧有区第3316号
有区第3317号	もがい養殖業	国営干拓有明工 区地先	次のア、イ、ウ、エ、オ、カ、キ、ク及 びアの各点を順次に結んだ直線によって囲 まれた区域 点ア 北緯 33度07分25秒 東経 130度11分57秒 点イ 北緯 33度06分36秒 東経 130度12分21秒 点ウ 北緯 33度06分39秒 東経 130度12分30秒 点エ 北緯 33度05分58秒 東経 130度12分50秒 点オ 北緯 33度05分55秒 東経 130度12分42秒 点カ 北緯 33度06分03秒 東経 130度12分37秒 点キ 北緯 33度06分10秒 東経 130度12分07秒 点ク 北緯 33度07分17秒 東経 130度11分34秒	団体漁業権	杵島郡白石町大字牛 屋、戸ケ里及び坂田	旧有区第3317号

別表第7

公示番号	漁業の名称	漁場の位置	漁場の区域	個別漁業権又は 団体漁業権の別	地元地区	備考
有区第3318号	もがい養殖業	国営干拓有明工区地先	次のア、イ、ウ、エ、オ、カ、キ、ク、ケ、コ、サ、シ及びアの各点を順次に結んだ直線によって囲まれた区域 点ア 北緯 33度08分17秒 東経 130度12分00秒 点イ 北緯 33度07分33秒 東経 130度12分21秒 点ウ 北緯 33度07分32秒 東経 130度12分18秒 点エ 北緯 33度05分49秒 東経 130度13分09秒 点オ 北緯 33度05分44秒 東経 130度12分55秒 点カ 北緯 33度05分55秒 東経 130度12分42秒 点キ 北緯 33度05分58秒 東経 130度12分50秒 点ク 北緯 33度06分39秒 東経 130度12分30秒 点ケ 北緯 33度06分36秒 東経 130度12分21秒 点コ 北緯 33度07分25秒 東経 130度11分57秒 点サ 北緯 33度07分17秒 東経 130度11分34秒 点シ 北緯 33度07分52秒 東経 130度11分16秒	団体漁業権	杵島郡白石町大字築切、遠江、福吉宇福吉、福田宇福田南及び横手宇只江及び新拓	旧有区第3318号
有区第3319号	もがい養殖業	国営干拓福富工区地先	次のア、イ、ウ、エ、オ、カ、キ、ク、ケ、コ及びアの各点を順次に結んだ直線によって囲まれた区域 点ア 北緯 33度08分44秒 東経 130度12分38秒 点イ 北緯 33度08分03秒 東経 130度12分43秒 点ウ 北緯 33度08分02秒 東経 130度12分33秒 点エ 北緯 33度07分10秒 東経 130度12分40秒 点オ 北緯 33度07分09秒 東経 130度12分37秒 点カ 北緯 33度06分45秒 東経 130度12分48秒 点キ 北緯 33度06分43秒 東経 130度12分42秒 点ク 北緯 33度07分32秒 東経 130度12分18秒 点ケ 北緯 33度07分33秒 東経 130度12分21秒 点コ 北緯 33度08分19秒 東経 130度11分59秒	団体漁業権	小城市芦刈町	旧有区第3319号
有区第3320号	もがい養殖業	国営干拓福富工区地先	次のア、イ、ウ、エ、オ、カ、キ、ク、ケ、コ及びアの各点を順次に結んだ直線によって囲まれた区域 点ア 北緯 33度08分04秒 東経 130度12分54秒 点イ 北緯 33度06分27秒 東経 130度13分06秒 点ウ 北緯 33度06分27秒 東経 130度13分10秒 点エ 北緯 33度06分07秒 東経 130度13分13秒 点オ 北緯 33度06分05秒 東経 130度13分01秒 点カ 北緯 33度06分43秒 東経 130度12分42秒 点キ 北緯 33度06分45秒 東経 130度12分48秒 点ク 北緯 33度07分09秒 東経 130度12分37秒 点ケ 北緯 33度07分10秒 東経 130度12分40秒 点コ 北緯 33度08分02秒 東経 130度12分33秒	団体漁業権	佐賀市久保田町	旧有区第3320号
有区第3321号	もがい養殖業	国営干拓福富工区地先	次のア、イ、ウ、エ及びアの各点を順次に結んだ直線によって囲まれた区域 点ア 北緯 33度08分20秒 東経 130度13分10秒 点イ 北緯 33度08分06秒 東経 130度13分12秒 点ウ 北緯 33度08分03秒 東経 130度12分43秒 点エ 北緯 33度08分18秒 東経 130度12分41秒	団体漁業権	杵島郡白石町大字福富、福富下分及び八平	旧有区第3321号

別表第7

公示番号	漁業の名称	漁場の位置	漁場の区域	個別漁業権又は 団体漁業権の別	地元地区	備考
有区第3322号	もがい養殖業	国営千拓福富工 区地先	次のア、イ、ウ、エ、オ、カ、キ、ク及 びアの各点を順次に結んだ直線によって囲 まれた区域 点ア 北緯 33度08分06秒 東経 130度13分12秒 点イ 北緯 33度05分57秒 東経 130度13分27秒 点ウ 北緯 33度05分51秒 東経 130度13分14秒 点エ 北緯 33度06分06秒 東経 130度13分07秒 点オ 北緯 33度06分07秒 東経 130度13分13秒 点カ 北緯 33度06分27秒 東経 130度13分10秒 点キ 北緯 33度06分27秒 東経 130度13分06秒 点ク 北緯 33度08分04秒 東経 130度12分54秒	団体漁業権	佐賀市嘉瀬町	旧有区第3322号
有区第3323号	もがい養殖業	国営千拓福富工 区地先	次のア、イ、ウ、エ、オ、カ及びアの各 点を順次に結んだ直線によって囲まれた区 域 点ア 北緯 33度07分40秒 東経 130度13分29秒 点イ 北緯 33度07分14秒 東経 130度13分32秒 点ウ 北緯 33度07分15秒 東経 130度13分46秒 点エ 北緯 33度06分09秒 東経 130度13分54秒 点オ 北緯 33度05分57秒 東経 130度13分27秒 点カ 北緯 33度07分39秒 東経 130度13分15秒	団体漁業権	杵島郡白石町大字福 富、福富下分及び八平	旧有区第3323号
有区第3324号	もがい養殖業	国営千拓福富工 区地先	次のア、イ、ウ、エ、オ、カ、キ、ク、 ケ、コ、サ及びアの各点を順次に結んだ直 線によって囲まれた区域 点ア 北緯 33度08分54秒 東経 130度13分32秒 点イ 北緯 33度07分45秒 東経 130度14分15秒 点ウ 北緯 33度06分23秒 東経 130度14分25秒 点エ 北緯 33度06分09秒 東経 130度13分54秒 点オ 北緯 33度07分15秒 東経 130度13分46秒 点カ 北緯 33度07分14秒 東経 130度13分32秒 点キ 北緯 33度07分40秒 東経 130度13分29秒 点ク 北緯 33度07分39秒 東経 130度13分15秒 点ケ 北緯 33度08分31秒 東経 130度13分09秒 点コ 北緯 33度08分32秒 東経 130度13分23秒 点サ 北緯 33度08分53秒 東経 130度13分20秒	団体漁業権	小城市芦刈町	旧有区第3324号
有区第3325号	もがい養殖業	オーシタ洲	次のア、イ、ウ、エ及びアの各点を順次 に結んだ直線によって囲まれた区域 点ア 北緯 33度09分08秒 東経 130度14分18秒 点イ 北緯 33度08分46秒 東経 130度14分21秒 点ウ 北緯 33度08分43秒 東経 130度13分53秒 点エ 北緯 33度09分05秒 東経 130度13分50秒	団体漁業権	小城市芦刈町	旧有区第3325号
有区第3326号	もがい養殖業	オーシタ洲	次のア、イ、ウ、エ、オ及びアの各点を 順次に結んだ直線によって囲まれた区域 点ア 北緯 33度08分45秒 東経 130度14分11秒 点イ 北緯 33度08分11秒 東経 130度14分16秒 点ウ 北緯 33度08分14秒 東経 130度14分09秒 点エ 北緯 33度08分39秒 東経 130度13分54秒 点オ 北緯 33度08分43秒 東経 130度13分53秒	団体漁業権	佐賀市嘉瀬町	旧有区第3326号

別表第7

公示番号	漁業の名称	漁場の位置	漁場の区域	個別漁業権又は 団体漁業権の別	地元地区	備考
有区第3327号	もがい養殖業	オーシタ洲	次のア、イ、ウ、エ及びアの各点を順次に結んだ直線によって囲まれた区域 点ア 北緯 33度08分34秒 東経 130度14分30秒 点イ 北緯 33度08分24秒 東経 130度14分31秒 点ウ 北緯 33度08分22秒 東経 130度14分14秒 点エ 北緯 33度08分33秒 東経 130度14分13秒	団体漁業権	佐賀市久保田町	旧有区第3327号
有区第3328号	もがい養殖業	オーシタ洲	次のア、イ、ウ、エ及びアの各点を順次に結んだ直線によって囲まれた区域 点ア 北緯 33度08分24秒 東経 130度14分31秒 点イ 北緯 33度08分04秒 東経 130度14分34秒 点ウ 北緯 33度08分11秒 東経 130度14分16秒 点エ 北緯 33度08分22秒 東経 130度14分14秒	団体漁業権	小城市芦刈町	旧有区第3328号
有区第3330号	もがい養殖業	本庄川尻	次のア、イ、ウ、エ、オ、カ、キ、ク、及びアの各点を順次に結んだ直線によって囲まれた区域 点ア 北緯 33度09分11秒 東経 130度14分41秒 点イ 北緯 33度09分05秒 東経 130度14分39秒 点ウ 北緯 33度09分05秒 東経 130度14分37秒 点エ 北緯 33度08分48秒 東経 130度14分40秒 点オ 北緯 33度08分49秒 東経 130度14分52秒 点カ 北緯 33度07分59秒 東経 130度14分47秒 点キ 北緯 33度08分02秒 東経 130度14分38秒 点ク 北緯 33度09分10秒 東経 130度14分29秒	団体漁業権	佐賀市西与賀町	旧有区第3330号
有区第3331号	もがい養殖業	本庄川尻	次のア、イ、ウ、エ及びアの各点を順次に結んだ直線によって囲まれた区域 点ア 北緯 33度09分09秒 東経 130度14分55秒 点イ 北緯 33度08分49秒 東経 130度14分52秒 点ウ 北緯 33度08分48秒 東経 130度14分40秒 点エ 北緯 33度09分05秒 東経 130度14分37秒	団体漁業権	佐賀市東与賀町	旧有区第3331号
有区第3332号	もがい養殖業	大授搦地先	次のア、イ、ウ、エ、オ、カ、キ、ク及びアの各点を順次に結んだ直線によって囲まれた区域 点ア 北緯 33度09分15秒 東経 130度14分55秒 点イ 北緯 33度09分04秒 東経 130度15分28秒 点ウ 北緯 33度08分59秒 東経 130度15分26秒 点エ 北緯 33度08分55秒 東経 130度15分37秒 点オ 北緯 33度07分57秒 東経 130度15分13秒 点カ 北緯 33度08分02秒 東経 130度14分58秒 点キ 北緯 33度08分19秒 東経 130度15分04秒 点ク 北緯 33度08分26秒 東経 130度14分50秒	団体漁業権	佐賀市東与賀町	旧有区第3332号
有区第3333号	もがい養殖業	大詫間潟	次のア、イ、ウ、エ及びアの各点を順次に結んだ直線によって囲まれた区域 点ア 北緯 33度07分48秒 東経 130度18分56秒 点イ 北緯 33度07分41秒 東経 130度19分09秒 点ウ 北緯 33度07分27秒 東経 130度18分59秒 点エ 北緯 33度07分34秒 東経 130度18分46秒	団体漁業権	佐賀市川副町大字大詫間	旧有区第3333号
有区第3334号	もがい養殖業	大詫間潟	次のア、イ、ウ及びアの各点を順次に結んだ直線によって囲まれた区域 点ア 北緯 33度07分33秒 東経 130度19分22秒 点イ 北緯 33度07分21秒 東経 130度19分43秒 点ウ 北緯 33度07分16秒 東経 130度19分09秒	団体漁業権	佐賀市川副町大字大詫間	旧有区第3334号

別表第7

公示番号	漁業の名称	漁場の位置	漁場の区域	個別漁業権又は 団体漁業権の別	地元地区	備考
有区第3335号	もがい養殖業	クロ洲	次のア、イ、ウ、エ及びアの各点を順次に結んだ直線によって囲まれた区域 点ア 北緯 33度07分14秒 東経 130度19分20秒 点イ 北緯 33度07分04秒 東経 130度19分13秒 点ウ 北緯 33度07分08秒 東経 130度19分03秒 点エ 北緯 33度07分12秒 東経 130度19分06秒	団体漁業権	佐賀市川副町大字大詫間	旧有区第3335号
有区第3336号	もがい養殖業	網洗洲	次のア、イ、ウ、エ及びアの各点を順次に結んだ直線によって囲まれた区域 点ア 北緯 33度09分20秒 東経 130度15分35秒 点イ 北緯 33度09分17秒 東経 130度15分44秒 点ウ 北緯 33度09分01秒 東経 130度15分38秒 点エ 北緯 33度09分04秒 東経 130度15分28秒	団体漁業権	佐賀市川副町大字大詫間	旧有区第3336号
有区第3337号	もがい養殖業	タカ洲	次のア、イ、ウ、エ、オ、カ及びアの各点を順次に結んだ直線によって囲まれた区域 点ア 北緯 33度07分09秒 東経 130度17分54秒 点イ 北緯 33度07分05秒 東経 130度18分01秒 点ウ 北緯 33度07分00秒 東経 130度17分54秒 点エ 北緯 33度06分29秒 東経 130度17分28秒 点オ 北緯 33度06分14秒 東経 130度17分18秒 点カ 北緯 33度06分16秒 東経 130度17分14秒	団体漁業権	佐賀市川副町大字大井道及び大字鹿江	旧有区第3337号
有区第3338号	もがい養殖業	国営干拓福富工 区地先	次のア、イ、ウ、エ及びアの各点を順次に結んだ直線によって囲まれた区域 点ア 北緯 33度08分27秒 東経 130度13分09秒 点イ 北緯 33度08分20秒 東経 130度13分10秒 点ウ 北緯 33度08分18秒 東経 130度12分41秒 点エ 北緯 33度08分25秒 東経 130度12分41秒	団体漁業権	杵島郡白石町大字福富、福富下分及び八平	旧有区第3338号
有区第3339号	もがい養殖業	中の洲	次のア、イ、ウ、エ及びアの各点を順次に結んだ直線によって囲まれた区域 点ア 北緯 33度09分27秒 東経 130度13分55秒 点イ 北緯 33度09分06秒 東経 130度13分58秒 点ウ 北緯 33度09分05秒 東経 130度13分50秒 点エ 北緯 33度09分26秒 東経 130度13分46秒	団体漁業権	佐賀市嘉瀬町	旧有区第3339号
有区第3340号	もがい養殖業	中の洲	次のア、イ、ウ、エ及びアの各点を順次に結んだ直線によって囲まれた区域 点ア 北緯 33度09分46秒 東経 130度14分04秒 点イ 北緯 33度09分45秒 東経 130度14分18秒 点ウ 北緯 33度09分32秒 東経 130度14分16秒 点エ 北緯 33度09分31秒 東経 130度14分02秒	団体漁業権	佐賀市嘉瀬町	旧有区第3340号
有区第3341号	もがい養殖業	オーシタ洲	次のア、イ、ウ、エ及びアの各点を順次に結んだ直線によって囲まれた区域 点ア 北緯 33度09分03秒 東経 130度14分26秒 点イ 北緯 33度08分50秒 東経 130度14分28秒 点ウ 北緯 33度08分49秒 東経 130度14分20秒 点エ 北緯 33度09分03秒 東経 130度14分18秒	団体漁業権	佐賀市東与賀町	旧有区第3341号
有区第3342号	もがい養殖業	中の洲	次のア、イ、ウ、エ及びアの各点を順次に結んだ直線によって囲まれた区域 点ア 北緯 33度09分30秒 東経 130度14分23秒 点イ 北緯 33度09分09秒 東経 130度14分26秒 点ウ 北緯 33度09分06秒 東経 130度14分03秒 点エ 北緯 33度09分28秒 東経 130度14分09秒	団体漁業権	佐賀市西与賀町	旧有区第3342号

別表第7

公示番号	漁業の名称	漁場の位置	漁場の区域	個別漁業権又は 団体漁業権の別	地元地区	備考
有区第3343号	もがい養殖業	中の洲	次のア、イ、ウ、エ、オ、カ及びアの各点を順次に結んだ直線によって囲まれた区域 点ア 北緯 33度09分34秒 東経 130度14分44秒 点イ 北緯 33度09分33秒 東経 130度14分44秒 点ウ 北緯 33度09分11秒 東経 130度14分41秒 点エ 北緯 33度09分10秒 東経 130度14分29秒 点オ 北緯 33度09分31秒 東経 130度14分26秒 点カ 北緯 33度09分32秒 東経 130度14分26秒	団体漁業権	佐賀市西与賀町	旧有区第3343号

区 画 漁 業 権
(そ の 6)

あさり養殖業

8 区画漁業（その6）

- (1) 公示番号 別表第8のとおり
- (2) 免許の内容たるべき事項
- ア 漁業の種類 第三種区画漁業
 - イ 漁業の名称 あさり養殖業
 - ウ 漁業の時期 1月1日から12月31日まで
 - エ 漁場の位置 別表第8のとおり
 - オ 漁場の区域 別表第8のとおり
- (3) 免許予定日 令和5年9月1日
- (4) 申請期間 令和5年6月 日から令和5年7月 日まで
- (5) 関係地区 別表第8のとおり

備考

- 存続期間 令和5年9月1日から令和10年8月31日まで
- 漁場計画図 別図第4のとおり

別表第8

公示番号	漁業の名称	漁場の位置	漁場の区域	個別漁業権又は 団体漁業権の別	地元地区	備考
有区第4001号	あさり養殖業	大浦地先	次のア、イ、ウ、エ及びアの各点を順次に結んだ直線によって囲まれた区域 点ア 北緯 32度57分25秒 東経 130度12分16秒 点イ 北緯 32度57分23秒 東経 130度12分31秒 点ウ 北緯 32度57分16秒 東経 130度12分41秒 点エ 北緯 32度57分13秒 東経 130度12分32秒	団体漁業権	藤津郡太良町大字大浦	旧有区第4001号
有区第4002号	あさり養殖業	大浦地先	次のア、イ、ウ、エ、オ及びアの各点を順次に結んだ直線によって囲まれた区域 点ア 北緯 32度57分14秒 東経 130度12分45秒 点イ 北緯 32度57分09秒 東経 130度12分50秒 点ウ 北緯 32度57分07秒 東経 130度13分00秒 点エ 北緯 32度57分02秒 東経 130度12分58秒 点オ 北緯 32度57分12秒 東経 130度12分43秒	団体漁業権	藤津郡太良町大字大浦	旧有区第4002号
有区第4003号	あさり養殖業	大浦地先	次のア、イ、ウ、エ及びアの各点を順次に結んだ直線によって囲まれた区域 点ア 北緯 32度57分58秒 東経 130度13分32秒 点イ 北緯 32度57分56秒 東経 130度13分35秒 点ウ 北緯 32度57分48秒 東経 130度13分30秒 点エ 北緯 32度57分49秒 東経 130度13分27秒 点オ 北緯 32度57分50秒 東経 130度13分27秒 点カ 北緯 32度57分49秒 東経 130度13分30秒 点キ 北緯 32度57分51秒 東経 130度13分29秒 点ク 北緯 32度57分51秒 東経 130度13分28秒	団体漁業権	藤津郡太良町大字大浦	旧有区第4003号
有区第4004号	あさり養殖業	大浦地先	次のア、イ、ウ、エ及びアの各点を順次に結んだ直線によって囲まれた区域 点ア 北緯 32度58分11秒 東経 130度13分27秒 点イ 北緯 32度58分11秒 東経 130度13分29秒 点ウ 北緯 32度58分04秒 東経 130度13分29秒 点エ 北緯 32度58分04秒 東経 130度13分29秒	団体漁業権	藤津郡太良町大字大浦	旧有区第4004号
有区第4005号	あさり養殖業	大浦地先	次のア、イ、ウ、エ及びアの各点を順次に結んだ直線によって囲まれた区域 点ア 北緯 32度58分11秒 東経 130度13分29秒 点イ 北緯 32度58分04秒 東経 130度13分29秒 点ウ 北緯 32度58分04秒 東経 130度13分29秒 点エ 北緯 32度58分11秒 東経 130度13分27秒	団体漁業権	藤津郡太良町大字大浦	旧有区第4005号
有区第4006号	あさり養殖業	大浦地先	次のア、イ、ウ、エ及びアの各点を順次に結んだ直線によって囲まれた区域 点ア 北緯 32度58分20秒 東経 130度13分25秒 点イ 北緯 32度58分16秒 東経 130度13分27秒 点ウ 北緯 32度58分16秒 東経 130度13分25秒 点エ 北緯 32度58分19秒 東経 130度13分24秒	団体漁業権	藤津郡太良町大字大浦	旧有区第4006号
有区第4007号	あさり養殖業	大浦地先	次のア、イ、ウ、エ及びアの各点を順次に結んだ直線によって囲まれた区域 点ア 北緯 32度58分47秒 東経 130度13分03秒 点イ 北緯 32度58分41秒 東経 130度13分12秒 点ウ 北緯 32度58分38秒 東経 130度13分09秒 点エ 北緯 32度58分45秒 東経 130度13分00秒	団体漁業権	藤津郡太良町大字大浦	旧有区第4007号

別表第8

公示番号	漁業の名称	漁場の位置	漁場の区域	個別漁業権又は 団体漁業権の別	地元地区	備考
有区第4008号	あさり養殖業	大浦地先	次のア、イ、ウ、エ及びアの各点を順次に結んだ直線によって囲まれた区域 点ア 北緯 32度59分31秒 東経 130度12分03秒 点イ 北緯 32度59分30秒 東経 130度12分03秒 点ウ 北緯 32度59分29秒 東経 130度11分57秒 点エ 北緯 32度59分31秒 東経 130度11分57秒	団体漁業権	藤津郡太良町大字大浦	旧有区第4008号
有区第4009号	あさり養殖業	糸岐地先	次のア、イ、ウ、エ及びアの各点を順次に結んだ直線によって囲まれた区域 点ア 北緯 33度00分46秒 東経 130度11分19秒 点イ 北緯 33度00分38秒 東経 130度11分24秒 点ウ 北緯 33度00分36秒 東経 130度11分20秒 点エ 北緯 33度00分45秒 東経 130度11分15秒	団体漁業権	藤津郡太良町大字糸岐	旧有区第4009号
有区第4010号	あさり養殖業	糸岐地先	次のア、イ、ウ、エ、オ、カ、キ、ク、ケ及びアの各点を順次に結んだ直線によって囲まれた区域 点ア 北緯 33度01分20秒 東経 130度11分17秒 点イ 北緯 33度01分03秒 東経 130度11分21秒 点ウ 北緯 33度01分01秒 東経 130度11分16秒 点エ 北緯 33度00分51秒 東経 130度11分22秒 点オ 北緯 33度00分45秒 東経 130度11分07秒 点カ 北緯 33度00分59秒 東経 130度10分59秒 点キ 北緯 33度00分59秒 東経 130度11分00秒 点ク 北緯 33度01分03秒 東経 130度10分58秒 点ケ 北緯 33度01分12秒 東経 130度11分06秒	団体漁業権	藤津郡太良町大字糸岐	旧有区第4010号
有区第4011号	あさり養殖業	多良地先	次のア、イ、ウ、エ、オ、カ、キ、ク、ケ、コ及びアの各点を順次に結んだ直線によって囲まれた区域 点ア 北緯 33度02分06秒 東経 130度10分50秒 点イ 北緯 33度01分58秒 東経 130度10分56秒 点ウ 北緯 33度02分03秒 東経 130度11分06秒 点エ 北緯 33度01分59秒 東経 130度11分08秒 点オ 北緯 33度02分01秒 東経 130度11分11秒 点カ 北緯 33度01分45秒 東経 130度11分22秒 点キ 北緯 33度01分35秒 東経 130度11分00秒 点ク 北緯 33度01分47秒 東経 130度10分52秒 点ケ 北緯 33度01分46秒 東経 130度10分48秒 点コ 北緯 33度02分01秒 東経 130度10分38秒	団体漁業権	藤津郡太良町大字多良	旧有区第4011号
有区第4012号	あさり養殖業	浜川みお筋	次のア、イ、ウ、エ及びアの各点を順次に結んだ直線によって囲まれた区域 点ア 北緯 33度05分07秒 東経 130度09分45秒 点イ 北緯 33度04分56秒 東経 130度10分00秒 点ウ 北緯 33度04分43秒 東経 130度09分46秒 点エ 北緯 33度04分55秒 東経 130度09分32秒	団体漁業権	鹿島市大字音成及び飯田	旧有区第4012号

別表第8

公示番号	漁業の名称	漁場の位置	漁場の区域	個別漁業権又は 団体漁業権の別	地元地区	備考
有区第4013号	あさり養殖業	浜川みお筋	次のア、イ、ウ、エ、オ、カ、キ、ク、ケ及びアの各点を順次に結んだ直線によって囲まれた区域 点ア 北緯 33度05分28秒 東経 130度09分50秒 点イ 北緯 33度05分24秒 東経 130度09分55秒 点ウ 北緯 33度05分19秒 東経 130度09分50秒 点エ 北緯 33度05分13秒 東経 130度09分57秒 点オ 北緯 33度05分07秒 東経 130度09分51秒 点カ 北緯 33度05分03秒 東経 130度09分57秒 点キ 北緯 33度05分00秒 東経 130度09分54秒 点ク 北緯 33度05分13秒 東経 130度09分38秒 点ケ 北緯 33度05分16秒 東経 130度09分39秒	団体漁業権	鹿島市浜町	旧有区第4013号
有区第4014号	あさり養殖業	塩田川南側みお筋	次のア、イ、ウ、エ、オ、カ及びアの各点を順次に結んだ直線によって囲まれた区域 点ア 北緯 33度06分31秒 東経 130度09分01秒 点イ 北緯 33度06分13秒 東経 130度09分36秒 点ウ 北緯 33度06分06秒 東経 130度09分30秒 点エ 北緯 33度06分08秒 東経 130度09分26秒 点オ 北緯 33度06分10秒 東経 130度09分28秒 点カ 北緯 33度06分26秒 東経 130度08分58秒	団体漁業権	鹿島市大字常広、井手、森及び中村	旧有区第4014号
有区第4015号	あさり養殖業	塩田川みお筋	次のア、イ、ウ、エ及びアの各点を順次に結んだ直線によって囲まれた区域 点ア 北緯 33度06分35秒 東経 130度08分46秒 点イ 北緯 33度06分32秒 東経 130度08分59秒 点ウ 北緯 33度06分27秒 東経 130度08分55秒 点エ 北緯 33度06分30秒 東経 130度08分44秒	団体漁業権	鹿島市大字常広、井手、森及び中村	旧有区第4015号
有区第4016号	あさり養殖業	国営干拓福富工区地先	次のア、イ、ウ、エ及びアの各点を順次に結んだ直線によって囲まれた区域 点ア 北緯 33度08分53秒 東経 130度13分20秒 点イ 北緯 33度08分32秒 東経 130度13分23秒 点ウ 北緯 33度08分31秒 東経 130度13分09秒 点エ 北緯 33度08分52秒 東経 130度13分06秒	団体漁業権	小城市芦刈町	旧有区第4016号
有区第4017号	あさり養殖業	中の洲	次のア、イ、ウ、エ、オ、カ及びアの各点を順次に結んだ直線によって囲まれた区域 点ア 北緯 33度10分17秒 東経 130度13分58秒 点イ 北緯 33度10分15秒 東経 130度14分10秒 点ウ 北緯 33度10分06秒 東経 130度14分08秒 点エ 北緯 33度09分46秒 東経 130度14分06秒 点オ 北緯 33度09分48秒 東経 130度13分48秒 点カ 北緯 33度10分09秒 東経 130度13分54秒	団体漁業権	小城市芦刈町	旧有区第4017号
有区第4018号	あさり養殖業	中の洲	次のア、イ、ウ、エ及びアの各点を順次に結んだ直線によって囲まれた区域 点ア 北緯 33度09分47秒 東経 130度13分55秒 点イ 北緯 33度09分46秒 東経 130度14分04秒 点ウ 北緯 33度09分31秒 東経 130度14分02秒 点エ 北緯 33度09分30秒 東経 130度13分52秒	団体漁業権	佐賀市久保田町	旧有区第4018号

別表第8

公示番号	漁業の名称	漁場の位置	漁場の区域	個別漁業権又は 団体漁業権の別	地元地区	備考
有区第4020号	あさり養殖業	中の洲	次のア、イ、ウ、エ及びアの各点を順次に結んだ直線によって囲まれた区域 点ア 北緯 33度09分55秒 東経 130度14分20秒 点イ 北緯 33度09分54秒 東経 130度14分27秒 点ウ 北緯 33度09分33秒 東経 130度14分23秒 点エ 北緯 33度09分32秒 東経 130度14分16秒	団体漁業権	佐賀市久保田町	旧有区第4020号
有区第4021号	あさり養殖業	オーシタ州	次のア、イ、ウ、エ及びアの各点を順次に結んだ直線によって囲まれた区域 点ア 北緯 33度08分47秒 東経 130度14分28秒 点イ 北緯 33度08分34秒 東経 130度14分30秒 点ウ 北緯 33度08分33秒 東経 130度14分13秒 点エ 北緯 33度08分45秒 東経 130度14分11秒	団体漁業権	佐賀市久保田町	旧有区第4021号
有区第4022号	あさり養殖業	本庄川みお筋	次のア、イ、ウ、エ及びアの各点を順次に結んだ直線によって囲まれた区域 点ア 北緯 33度09分46秒 東経 130度14分50秒 点イ 北緯 33度09分44秒 東経 130度15分04秒 点ウ 北緯 33度09分33秒 東経 130度14分59秒 点エ 北緯 33度09分34秒 東経 130度14分48秒	団体漁業権	佐賀市久保田町	旧有区第4022号
有区第4023号	あさり養殖業	網洗洲	次のア、イ、ウ、エ及びアの各点を順次に結んだ直線によって囲まれた区域 点ア 北緯 33度09分10秒 東経 130度15分42秒 点イ 北緯 33度09分06秒 東経 130度15分55秒 点ウ 北緯 33度08分57秒 東経 130度15分52秒 点エ 北緯 33度09分01秒 東経 130度15分38秒	団体漁業権	佐賀市東与賀町	旧有区第4023号
有区第4024号	あさり養殖業	網洗洲	次のア、イ、ウ、エ及びアの各点を順次に結んだ直線によって囲まれた区域 点ア 北緯 33度08分31秒 東経 130度15分48秒 点イ 北緯 33度08分29秒 東経 130度15分56秒 点ウ 北緯 33度08分13秒 東経 130度15分50秒 点エ 北緯 33度08分15秒 東経 130度15分42秒	団体漁業権	佐賀市東与賀町	旧有区第4024号
有区第4025号	あさり養殖業	網洗洲	次のア、イ、ウ、エ及びアの各点を順次に結んだ直線によって囲まれた区域 点ア 北緯 33度08分09秒 東経 130度15分48秒 点イ 北緯 33度08分06秒 東経 130度15分56秒 点ウ 北緯 33度07分46秒 東経 130度15分48秒 点エ 北緯 33度07分49秒 東経 130度15分40秒	団体漁業権	佐賀市川副町大字大詫間	旧有区第4025号
有区第4026号	あさり養殖業	網洗洲	次のア、イ、ウ、エ、オ、カ及びアの各点を順次に結んだ直線によって囲まれた区域 点ア 北緯 33度08分03秒 東経 130度15分55秒 点イ 北緯 33度08分01秒 東経 130度16分04秒 点ウ 北緯 33度07分24秒 東経 130度15分50秒 点エ 北緯 33度07分25秒 東経 130度15分44秒 点オ 北緯 33度07分45秒 東経 130度15分52秒 点カ 北緯 33度07分46秒 東経 130度15分48秒	団体漁業権	佐賀市川副町大字小々森	旧有区第4026号
有区第4027号	あさり養殖業	網洗洲	次のア、イ、ウ、エ及びアの各点を順次に結んだ直線によって囲まれた区域 点ア 北緯 33度07分57秒 東経 130度15分13秒 点イ 北緯 33度07分45秒 東経 130度15分52秒 点ウ 北緯 33度07分25秒 東経 130度15分44秒 点エ 北緯 33度07分37秒 東経 130度15分05秒	団体漁業権	佐賀市東与賀町	旧有区第4027号

別表第8

公示番号	漁業の名称	漁場の位置	漁場の区域	個別漁業権又は 団体漁業権の別	地元地区	備考
有区第4028号	あさり養殖業	網洗洲	次のア、イ、ウ、エ及びアの各点を順次に結んだ直線によって囲まれた区域 点ア 北緯 33度07分40秒 東経 130度16分00秒 点イ 北緯 33度07分36秒 東経 130度16分11秒 点ウ 北緯 33度07分20秒 東経 130度16分04秒 点エ 北緯 33度07分23秒 東経 130度15分53秒	団体漁業権	佐賀市川副町大字小々森	旧有区第4028号
有区第4029号	あさり養殖業	網洗洲	次のア、イ、ウ、エ及びアの各点を順次に結んだ直線によって囲まれた区域 点ア 北緯 33度08分18秒 東経 130度16分31秒 点イ 北緯 33度08分12秒 東経 130度16分49秒 点ウ 北緯 33度07分53秒 東経 130度16分40秒 点エ 北緯 33度07分58秒 東経 130度16分23秒	団体漁業権	佐賀市川副町大字早津江及び早津江津	旧有区第4029号
有区第4030号	あさり養殖業	網洗洲	次のア、イ、ウ、エ及びアの各点を順次に結んだ直線によって囲まれた区域 点ア 北緯 33度07分36秒 東経 130度16分11秒 点イ 北緯 33度07分27秒 東経 130度16分41秒 点ウ 北緯 33度06分51秒 東経 130度16分24秒 点エ 北緯 33度06分59秒 東経 130度15分55秒	団体漁業権	佐賀市川副町大字犬井道及び鹿江	旧有区第4030号
有区第4031号	あさり養殖業	網洗洲	次のア、イ、ウ、エ及びアの各点を順次に結んだ直線によって囲まれた区域 点ア 北緯 33度07分57秒 東経 130度17分07秒 点イ 北緯 33度07分53秒 東経 130度17分21秒 点ウ 北緯 33度07分22秒 東経 130度17分02秒 点エ 北緯 33度07分25秒 東経 130度16分53秒	団体漁業権	佐賀市川副町大字犬井道及び鹿江	旧有区第4031号
有区第4032号	あさり養殖業	網洗洲	次のア、イ、ウ、エ及びアの各点を順次に結んだ直線によって囲まれた区域 点ア 北緯 33度07分28秒 東経 130度16分42秒 点イ 北緯 33度07分22秒 東経 130度17分02秒 点ウ 北緯 33度07分06秒 東経 130度16分51秒 点エ 北緯 33度07分11秒 東経 130度16分34秒	団体漁業権	佐賀市川副町大字早津江及び早津江津	旧有区第4032号
有区第4033号	あさり養殖業	タカ洲及びカタコの洲	次のア、イ、ウ、エ、オ、カ及びアの各点を順次に結んだ直線によって囲まれた区域 点ア 北緯 33度07分53秒 東経 130度17分58秒 点イ 北緯 33度07分41秒 東経 130度18分18秒 点ウ 北緯 33度06分16秒 東経 130度17分14秒 点エ 北緯 33度06分30秒 東経 130度16分42秒 点オ 北緯 33度07分30秒 東経 130度17分14秒 点カ 北緯 33度07分48秒 東経 130度17分29秒	団体漁業権	佐賀市川副町大字犬井道及び鹿江	旧有区第4033号
有区第4034号	あさり養殖業	ガンドー洲	次のア、イ、ウ、エ、オ、カ及びアの各点を順次に結んだ直線によって囲まれた区域 点ア 北緯 33度06分57秒 東経 130度17分58秒 点イ 北緯 33度06分51秒 東経 130度18分16秒 点ウ 北緯 33度06分35秒 東経 130度18分05秒 点エ 北緯 33度06分29秒 東経 130度18分25秒 点オ 北緯 33度06分20秒 東経 130度18分19秒 点カ 北緯 33度06分33秒 東経 130度17分38秒	団体漁業権	佐賀市川副町大字早津江及び早津江津	旧有区第4034号

別表第8

公示番号	漁業の名称	漁場の位置	漁場の区域	個別漁業権又は 団体漁業権の別	地元地区	備考
有区第4035号	あさり養殖業	ガンドー洲	次のア、イ、ウ、エ及びアの各点を順次に結んだ直線によって囲まれた区域 点ア 北緯 33度07分12秒 東経 130度18分30秒 点イ 北緯 33度06分47秒 東経 130度18分38秒 点ウ 北緯 33度06分29秒 東経 130度18分25秒 点エ 北緯 33度06分35秒 東経 130度18分05秒	団体漁業権	佐賀市川副町大字大詫間	旧有区第4035号
有区第4036号	あさり養殖業	ガンドー洲	次のア、イ、ウ、エ及びアの各点を順次に結んだ直線によって囲まれた区域 点ア 北緯 33度06分09秒 東経 130度17分29秒 点イ 北緯 33度05分59秒 東経 130度18分00秒 点ウ 北緯 33度05分29秒 東経 130度17分50秒 点エ 北緯 33度05分38秒 東経 130度17分19秒	団体漁業権	佐賀市諸富町及び神埼市千代田町	旧有区第4036号
有区第4037号	あさり養殖業	大詫間潟	次のア、イ、ウ、エ、オ、カ、キ、ク及びアの各点を順次に結んだ直線によって囲まれた区域 点ア 北緯 33度07分41秒 東経 130度19分09秒 点イ 北緯 33度07分35秒 東経 130度19分20秒 点ウ 北緯 33度07分15秒 東経 130度19分05秒 点エ 北緯 33度07分14秒 東経 130度18分59秒 点オ 北緯 33度07分12秒 東経 130度18分57秒 点カ 北緯 33度07分22秒 東経 130度18分37秒 点キ 北緯 33度07分34秒 東経 130度18分46秒 点ク 北緯 33度07分27秒 東経 130度18分59秒	団体漁業権	佐賀市川副町大字大詫間	旧有区第4037号
有区第4038号	あさり養殖業	大詫間潟	次のア、イ、ウ、エ及びアの各点を順次に結んだ直線によって囲まれた区域 点ア 北緯 33度07分56秒 東経 130度19分40秒 点イ 北緯 33度07分53秒 東経 130度19分47秒 点ウ 北緯 33度07分29秒 東経 130度19分29秒 点エ 北緯 33度07分33秒 東経 130度19分22秒	団体漁業権	佐賀市川副町大字大詫間	旧有区第4038号
有区第4039号	あさり養殖業	クロ洲	次のア、イ、ウ、エ、オ、カ及びアの各点を順次に結んだ直線によって囲まれた区域 点ア 北緯 33度07分08秒 東経 130度19分03秒 点イ 北緯 33度07分04秒 東経 130度19分13秒 点ウ 北緯 33度06分38秒 東経 130度18分54秒 点エ 北緯 33度06分40秒 東経 130度18分49秒 点オ 北緯 33度06分15秒 東経 130度18分30秒 点カ 北緯 33度06分17秒 東経 130度18分26秒	団体漁業権	佐賀市川副町大字大詫間	旧有区第4039号
有区第4040号	あさり養殖業	クロ洲	次のア、イ、ウ、エ及びアの各点を順次に結んだ直線によって囲まれた区域 点ア 北緯 33度06分40秒 東経 130度18分49秒 点イ 北緯 33度06分38秒 東経 130度18分54秒 点ウ 北緯 33度06分12秒 東経 130度18分35秒 点エ 北緯 33度06分15秒 東経 130度18分30秒	団体漁業権	佐賀市川副町大字早津江及び早津江津	旧有区第4040号

別表第8

公示番号	漁業の名称	漁場の位置	漁場の区域	個別漁業権又は 団体漁業権の別	地元地区	備考
有区第4041号	あさり養殖業	クロ洲	次のア、イ、ウ、エ、オ、カ及びアの各点を順次に結んだ直線によって囲まれた区域 点ア 北緯 33度07分05秒 東経 130度19分35秒 点イ 北緯 33度06分59秒 東経 130度19分47秒 点ウ 北緯 33度06分50秒 東経 130度19分39秒 点エ 北緯 33度06分51秒 東経 130度19分36秒 点オ 北緯 33度06分24秒 東経 130度19分17秒 点カ 北緯 33度06分29秒 東経 130度19分08秒	団体漁業権	佐賀市諸富町及び神崎市千代田町	旧有区第4041号
有区第4042号	あさり養殖業	網洗洲	次のア、イ、ウ、エ、オ及びアの各点を順次に結んだ直線によって囲まれた区域 点ア 北緯 33度07分59秒 東経 130度15分05秒 点イ 北緯 33度07分57秒 東経 130度15分13秒 点ウ 北緯 33度07分37秒 東経 130度15分05秒 点エ 北緯 33度07分38秒 東経 130度15分02秒 点オ 北緯 33度07分46秒 東経 130度14分59秒	団体漁業権	佐賀市東与賀町	旧有区第4042号
有区第4043号	あさり養殖業	網洗洲	次のア、イ、ウ、エ及びアの各点を順次に結んだ直線によって囲まれた区域 点ア 北緯 33度08分14秒 東経 130度15分20秒 点イ 北緯 33度08分10秒 東経 130度15分34秒 点ウ 北緯 33度07分53秒 東経 130度15分26秒 点エ 北緯 33度07分57秒 東経 130度15分13秒	団体漁業権	佐賀市東与賀町	旧有区第4043号
有区第4044号	あさり養殖業	網洗洲	次のア、イ、ウ、エ、オ、カ及びアの各点を順次に結んだ直線によって囲まれた区域 点ア 北緯 33度08分13秒 東経 130度16分13秒 点イ 北緯 33度08分08秒 東経 130度16分28秒 点ウ 北緯 33度07分58秒 東経 130度16分23秒 点エ 北緯 33度07分53秒 東経 130度16分40秒 点オ 北緯 33度07分33秒 東経 130度16分31秒 点カ 北緯 33度07分42秒 東経 130度16分01秒	団体漁業権	佐賀市川副町大字犬井道及び大字鹿江	旧有区第4044号
有区第4045号	あさり養殖業	網洗洲	次のア、イ、ウ、エ及びアの各点を順次に結んだ直線によって囲まれた区域 点ア 北緯 33度07分32秒 東経 130度15分21秒 点イ 北緯 33度07分25秒 東経 130度15分44秒 点ウ 北緯 33度07分14秒 東経 130度15分39秒 点エ 北緯 33度07分20秒 東経 130度15分16秒	団体漁業権	佐賀市東与賀町	旧有区第4045号
有区第4046号	あさり養殖業	網洗洲	次のア、イ、ウ、エ及びアの各点を順次に結んだ直線によって囲まれた区域 点ア 北緯 33度07分25秒 東経 130度15分44秒 点イ 北緯 33度07分24秒 東経 130度15分50秒 点ウ 北緯 33度07分12秒 東経 130度15分45秒 点エ 北緯 33度07分14秒 東経 130度15分39秒	団体漁業権	佐賀市川副町大字小々森	旧有区第4046号
有区第4047号	あさり養殖業	網洗洲	次のア、イ、ウ、エ及びアの各点を順次に結んだ直線によって囲まれた区域 点ア 北緯 33度07分23秒 東経 130度15分53秒 点イ 北緯 33度07分20秒 東経 130度16分04秒 点ウ 北緯 33度07分08秒 東経 130度15分59秒 点エ 北緯 33度07分11秒 東経 130度15分48秒	団体漁業権	佐賀市川副町大字小々森	旧有区第4047号

別表第8

公示番号	漁業の名称	漁場の位置	漁場の区域	個別漁業権又は 団体漁業権の別	地元地区	備考
有区第4048号	あさり養殖業	網洗洲	次のア、イ、ウ、エ及びアの各点を順次に結んだ直線によって囲まれた区域 点ア 北緯 33度07分11秒 東経 130度16分34秒 点イ 北緯 33度07分06秒 東経 130度16分51秒 点ウ 北緯 33度06分56秒 東経 130度16分42秒 点エ 北緯 33度07分00秒 東経 130度16分29秒	団体漁業権	佐賀市川副町大字早津江及び早津江津	旧有区第4048号
有区第4049号	あさり養殖業	カタコの洲	次のア、イ、ウ、エ及びアの各点を順次に結んだ直線によって囲まれた区域 点ア 北緯 33度07分56秒 東経 130度18分17秒 点イ 北緯 33度07分46秒 東経 130度18分34秒 点ウ 北緯 33度07分33秒 東経 130度18分32秒 点エ 北緯 33度07分46秒 東経 130度18分10秒	団体漁業権	佐賀市川副町大字早津江及び早津江津	旧有区第4049号
有区第4050号	あさり養殖業	大詫間潟	次のア、イ、ウ、エ及びアの各点を順次に結んだ直線によって囲まれた区域 点ア 北緯 33度08分02秒 東経 130度19分30秒 点イ 北緯 33度07分58秒 東経 130度19分38秒 点ウ 北緯 33度07分35秒 東経 130度19分20秒 点エ 北緯 33度07分39秒 東経 130度19分12秒	団体漁業権	佐賀市川副町大字大詫間	旧有区第4050号
有区第4051号	あさり養殖業	クロ洲	次のア、イ、ウ、エ及びアの各点を順次に結んだ直線によって囲まれた区域 点ア 北緯 33度06分29秒 東経 130度19分08秒 点イ 北緯 33度06分24秒 東経 130度19分17秒 点ウ 北緯 33度06分19秒 東経 130度19分13秒 点エ 北緯 33度06分23秒 東経 130度19分04秒	団体漁業権	佐賀市諸富町及び神崎市千代田町	旧有区第4051号
有区第4052号	あさり養殖業	クロ洲	次のア、イ、ウ、エ、オ、カ及びアの各点を順次に結んだ直線によって囲まれた区域 点ア 北緯 33度06分12秒 東経 130度18分52秒 点イ 北緯 33度06分05秒 東経 130度19分06秒 点ウ 北緯 33度06分04秒 東経 130度19分05秒 点エ 北緯 33度06分01秒 東経 130度19分09秒 点オ 北緯 33度06分00秒 東経 130度19分06秒 点カ 北緯 33度06分08秒 東経 130度18分49秒	団体漁業権	佐賀市川副町大字犬井道、鹿江及び小々森	旧有区第4052号
有区第4054号	あさり養殖業	本庄川みお筋	次のア、イ、ウ、エ、オ、カ、キ、ク、ケ、コ及びアの各点を順次に結んだ直線によって囲まれた区域 点ア 北緯 33度09分59秒 東経 130度14分49秒 点イ 北緯 33度09分35秒 東経 130度14分44秒 点ウ 北緯 33度09分34秒 東経 130度14分44秒 点エ 北緯 33度09分32秒 東経 130度14分26秒 点オ 北緯 33度09分33秒 東経 130度14分27秒 点カ 北緯 33度09分57秒 東経 130度14分31秒 点キ 北緯 33度09分57秒 東経 130度14分34秒 点ク 北緯 33度09分59秒 東経 130度14分34秒 点ケ 北緯 33度09分59秒 東経 130度14分36秒 点コ 北緯 33度10分00秒 東経 130度14分36秒	団体漁業権	佐賀市嘉瀬町	旧有区第4054号

別表第8

公示番号	漁業の名称	漁場の位置	漁場の区域	個別漁業権又は 団体漁業権の別	地元地区	備考
有区第4055号	あさり養殖業	中の洲	次のア、イ、ウ、エ及びアの各点を順次に結んだ直線によって囲まれた区域 点ア 北緯 33度09分28秒 東経 130度14分09秒 点イ 北緯 33度09分06秒 東経 130度14分03秒 点ウ 北緯 33度09分06秒 東経 130度13分58秒 点エ 北緯 33度09分27秒 東経 130度13分55秒	団体漁業権	佐賀市嘉瀬町	旧有区第4055号
有区第4056号	あさり養殖業	大浦地先	次のア、イ、ウ、エ及びアの各点を順次に結んだ直線によって囲まれた区域 点ア 北緯 32度58分35秒 東経 130度13分15秒 点イ 北緯 32度58分34秒 東経 130度13分18秒 点ウ 北緯 32度58分33秒 東経 130度13分18秒 点エ 北緯 32度58分34秒 東経 130度13分14秒	団体漁業権	藤津郡太良町大字大浦	旧有区第4056号
有区第4057号	あさり養殖業	大浦地先	次のア、イ、ウ、エ、オ及びアの各点を順次に結んだ直線によって囲まれた区域 点ア 北緯 32度58分31秒 東経 130度13分21秒 点イ 北緯 32度58分28秒 東経 130度13分25秒 点ウ 北緯 32度58分27秒 東経 130度13分24秒 点エ 北緯 32度58分28秒 東経 130度13分22秒 点オ 北緯 32度58分31秒 東経 130度13分20秒	団体漁業権	藤津郡太良町大字大浦	旧有区第4057号
有区第4058号	あさり養殖業	大浦地先	次のア、イ、ウ、エ及びアの各点を順次に結んだ直線によって囲まれた区域 点ア 北緯 32度57分30秒 東経 130度13分28秒 点イ 北緯 32度57分28秒 東経 130度13分30秒 点ウ 北緯 32度57分28秒 東経 130度13分30秒 点エ 北緯 32度57分30秒 東経 130度13分28秒	団体漁業権	藤津郡太良町大字大浦	旧有区第4058号
有区第4060号	あさり養殖業	大浦地先	次のア、イ、ウ、エ及びアの各点を順次に結んだ直線によって囲まれた区域 点ア 北緯 32度57分35秒 東経 130度13分23秒 点イ 北緯 32度57分34秒 東経 130度13分26秒 点ウ 北緯 32度57分34秒 東経 130度13分26秒 点エ 北緯 32度57分35秒 東経 130度13分23秒	団体漁業権	藤津郡太良町大字大浦	旧有区第4060号
有区第4061号	あさり養殖業	大浦地先	次のア、イ、ウ、エ、オ、カ及びアの各点を順次に結んだ直線によって囲まれた区域 点ア 北緯 32度57分09秒 東経 130度13分12秒 点イ 北緯 32度57分07秒 東経 130度13分13秒 点ウ 北緯 32度57分01秒 東経 130度13分06秒 点エ 北緯 32度57分02秒 東経 130度13分05秒 点オ 北緯 32度57分08秒 東経 130度13分12秒 点カ 北緯 32度57分09秒 東経 130度13分12秒	団体漁業権	藤津郡太良町大字大浦	旧有区第4061号
有区第4062号	あさり養殖業	網洗洲	次のア、イ、ウ、エ及びアの各点を順次に結んだ直線によって囲まれた区域 点ア 北緯 33度07分20秒 東経 130度15分16秒 点イ 北緯 33度07分14秒 東経 130度15分39秒 点ウ 北緯 33度07分05秒 東経 130度15分36秒 点エ 北緯 33度07分11秒 東経 130度15分13秒	団体漁業権	佐賀市東与賀町	旧有区第4062号
有区第4063号	あさり養殖業	網洗洲	次のア、イ、ウ、エ及びアの各点を順次に結んだ直線によって囲まれた区域 点ア 北緯 33度07分14秒 東経 130度15分39秒 点イ 北緯 33度07分12秒 東経 130度15分45秒 点ウ 北緯 33度07分04秒 東経 130度15分42秒 点エ 北緯 33度07分05秒 東経 130度15分36秒	団体漁業権	佐賀市川副町大字小々森	旧有区第4063号

別表第 8

公示番号	漁業の名称	漁場の位置	漁場の区域	個別漁業権又は 団体漁業権の別	地元地区	備考
有区第4064号	あさり養殖業	網洗洲	次のア、イ、ウ、エ及びアの各点を順次に結んだ直線によって囲まれた区域 点ア 北緯 33度07分11秒 東経 130度15分48秒 点イ 北緯 33度07分08秒 東経 130度15分59秒 点ウ 北緯 33度07分00秒 東経 130度15分55秒 点エ 北緯 33度07分03秒 東経 130度15分45秒	団体漁業権	佐賀市川副町大字小々森	旧有区第4064号
有区第4065号	あさり養殖業	カタコの洲	次のア、イ、ウ、エ及びアの各点を順次に結んだ直線によって囲まれた区域 点ア 北緯 33度07分32秒 東経 130度18分12秒 点イ 北緯 33度07分22秒 東経 130度18分29秒 点ウ 北緯 33度07分07秒 東経 130度18分04秒 点エ 北緯 33度07分11秒 東経 130度17分56秒	団体漁業権	佐賀市川副町大字犬井道及び鹿江	旧有区第4065号

区 画 漁 業 権
(そ の 7)

あげまき養殖業

9 区画漁業（その7）

- (1) 公示番号 別表第9のとおり
- (2) 免許の内容たるべき事項
- ア 漁業の種類 第三種区画漁業
 - イ 漁業の名称 あげまき養殖業
 - ウ 漁業の時期 1月1日から12月31日まで
 - エ 漁場の位置 別表第9のとおり
 - オ 漁場の区域 別表第9のとおり
- (3) 免許予定日 令和5年9月1日
- (4) 申請期間 令和5年6月 日から令和5年7月 日まで
- (5) 関係地区 別表第9のとおり

備考

- 存続期間 令和5年9月1日から令和10年8月31日まで
- 漁場計画図 別図第4のとおり

別表第9

公示番号	漁業の名称	漁場の位置	漁場の区域	個別漁業権又は 団体漁業権の別	地元地区	備考
有区第5001号	あげまき養殖業	大浦地先	次のア、イ、ウ、エ、オ、カ及びアの各点を順次に結んだ直線によって囲まれた区域 点ア 北緯 32度59分40秒 東経 130度11分40秒 点イ 北緯 32度59分39秒 東経 130度11分42秒 点ウ 北緯 32度59分33秒 東経 130度11分35秒 点エ 北緯 32度59分26秒 東経 130度11分43秒 点オ 北緯 32度59分24秒 東経 130度11分41秒 点カ 北緯 32度59分32秒 東経 130度11分31秒	団体漁業権	藤津郡太良町大字大浦	旧有区第5001号
有区第5002号	あげまき養殖業	糸岐地先	次のア、イ、ウ、エ及びアの各点を順次に結んだ直線によって囲まれた区域 点ア 北緯 32度59分56秒 東経 130度11分35秒 点イ 北緯 32度59分46秒 東経 130度11分39秒 点ウ 北緯 32度59分45秒 東経 130度11分38秒 点エ 北緯 32度59分55秒 東経 130度11分33秒	団体漁業権	藤津郡太良町大字糸岐	旧有区第5002号
有区第5003号	あげまき養殖業	糸岐地先	次のア、イ、ウ、エ、オ、カ、キ、ク及びアの各点を順次に結んだ直線によって囲まれた区域 点ア 北緯 33度00分37秒 東経 130度11分19秒 点イ 北緯 33度00分33秒 東経 130度11分21秒 点ウ 北緯 33度00分16秒 東経 130度11分20秒 点エ 北緯 33度00分00秒 東経 130度11分30秒 点オ 北緯 33度00分00秒 東経 130度11分25秒 点カ 北緯 33度00分16秒 東経 130度11分16秒 点キ 北緯 33度00分32秒 東経 130度11分17秒 点ク 北緯 33度00分36秒 東経 130度11分15秒	団体漁業権	藤津郡太良町大字糸岐	旧有区第5003号
有区第5004号	あげまき養殖業	糸岐地先	次のア、イ、ウ、エ、オ、カ、キ及びアの各点を順次に結んだ直線によって囲まれた区域 点ア 北緯 33度01分17秒 東経 130度11分04秒 点イ 北緯 33度01分12秒 東経 130度11分06秒 点ウ 北緯 33度01分07秒 東経 130度11分01秒 点エ 北緯 33度01分04秒 東経 130度10分56秒 点オ 北緯 33度01分13秒 東経 130度10分53秒 点カ 北緯 33度01分13秒 東経 130度10分58秒 点キ 北緯 33度01分17秒 東経 130度11分02秒	団体漁業権	藤津郡太良町大字糸岐	旧有区第5004号
有区第5005号	あげまき養殖業	多良地先	次のア、イ、ウ、エ、オ、カ、キ、ク及びアの各点を順次に結んだ直線によって囲まれた区域 点ア 北緯 33度01分24秒 東経 130度11分07秒 点イ 北緯 33度01分22秒 東経 130度11分07秒 点ウ 北緯 33度01分17秒 東経 130度11分04秒 点エ 北緯 33度01分17秒 東経 130度11分02秒 点オ 北緯 33度01分13秒 東経 130度10分58秒 点カ 北緯 33度01分13秒 東経 130度10分55秒 点キ 北緯 33度01分20秒 東経 130度10分53秒 点ク 北緯 33度01分23秒 東経 130度10分59秒	団体漁業権	藤津郡太良町大字多良	旧有区第5005号
有区第5006号	あげまき養殖業	多良地先	次のア、イ、ウ、エ及びアの各点を順次に結んだ直線によって囲まれた区域 点ア 北緯 33度01分47秒 東経 130度10分52秒 点イ 北緯 33度01分35秒 東経 130度11分00秒 点ウ 北緯 33度01分30秒 東経 130度10分50秒 点エ 北緯 33度01分45秒 東経 130度10分47秒	団体漁業権	藤津郡太良町大字多良	旧有区第5006号

別表第9

公示番号	漁業の名称	漁場の位置	漁場の区域	個別漁業権又は 団体漁業権の別	地元地区	備考
有区第5007号	あげまき養殖業	多良地先	次のア、イ、ウ、エ、オ、カ、キ、ク、 ケ、コ、サ、シ、ス及びアの各点を順次に 結んだ直線によって囲まれた区域 点ア 北緯 33度02分32秒 東経 130度10分34秒 点イ 北緯 33度02分06秒 東経 130度10分50秒 点ウ 北緯 33度02分01秒 東経 130度10分38秒 点エ 北緯 33度01分55秒 東経 130度10分42秒 点オ 北緯 33度01分54秒 東経 130度10分38秒 点カ 北緯 33度01分59秒 東経 130度10分33秒 点キ 北緯 33度02分04秒 東経 130度10分29秒 点ク 北緯 33度02分04秒 東経 130度10分27秒 点ケ 北緯 33度02分17秒 東経 130度10分20秒 点コ 北緯 33度02分19秒 東経 130度10分22秒 点サ 北緯 33度02分23秒 東経 130度10分22秒 点シ 北緯 33度02分22秒 東経 130度10分19秒 点ス 北緯 33度02分25秒 東経 130度10分18秒	団体漁業権	藤津郡太良町大字多良	旧有区第5007号
有区第5008号	あげまき養殖業	多良地先	次のア、イ、ウ、エ、オ、カ及びアの各 点を順次に結んだ直線によって囲まれた区 域 点ア 北緯 33度02分48秒 東経 130度10分17秒 点イ 北緯 33度02分41秒 東経 130度10分22秒 点ウ 北緯 33度02分47秒 東経 130度10分32秒 点エ 北緯 33度02分38秒 東経 130度10分38秒 点オ 北緯 33度02分30秒 東経 130度10分21秒 点カ 北緯 33度02分46秒 東経 130度10分11秒	団体漁業権	藤津郡太良町大字多良	旧有区第5008号
有区第5009号	あげまき養殖業	伊福地先	次のア、イ、ウ、エ及びアの各点を順次 に結んだ直線によって囲まれた区域 点ア 北緯 33度02分55秒 東経 130度10分24秒 点イ 北緯 33度02分46秒 東経 130度10分31秒 点ウ 北緯 33度02分41秒 東経 130度10分22秒 点エ 北緯 33度02分51秒 東経 130度10分15秒	団体漁業権	鹿島市大字音成及び飯田	旧有区第5009号
有区第5010号	あげまき養殖業	七浦地先	次のア、イ、ウ、エ及びアの各点を順次 に結んだ直線によって囲まれた区域 点ア 北緯 33度03分28秒 東経 130度09分55秒 点イ 北緯 33度03分20秒 東経 130度10分07秒 点ウ 北緯 33度03分14秒 東経 130度10分00秒 点エ 北緯 33度03分22秒 東経 130度09分48秒	団体漁業権	鹿島市大字音成及び飯田	旧有区第5010号
有区第5011号	あげまき養殖業	七浦地先	次のア、イ、ウ、エ、オ、カ及びアの各 点を順次に結んだ直線によって囲まれた区 域 点ア 北緯 33度03分51秒 東経 130度09分52秒 点イ 北緯 33度03分41秒 東経 130度10分04秒 点ウ 北緯 33度03分40秒 東経 130度10分03秒 点エ 北緯 33度03分32秒 東経 130度10分12秒 点オ 北緯 33度03分25秒 東経 130度10分03秒 点カ 北緯 33度03分42秒 東経 130度09分42秒	団体漁業権	鹿島市大字音成及び飯田	旧有区第5011号
有区第5012号	あげまき養殖業	七浦地先	次のア、イ、ウ、エ及びアの各点を順次 に結んだ直線によって囲まれた区域 点ア 北緯 33度04分02秒 東経 130度09分40秒 点イ 北緯 33度03分58秒 東経 130度09分45秒 点ウ 北緯 33度03分47秒 東経 130度09分32秒 点エ 北緯 33度03分50秒 東経 130度09分28秒	団体漁業権	鹿島市大字音成及び飯田	旧有区第5012号

別表第9

公示番号	漁業の名称	漁場の位置	漁場の区域	個別漁業権又は 団体漁業権の別	地元地区	備考
有区第5013号	あげまき養殖業	塩田川と浜川の 中間洲及び浜川 みお筋	次のア、イ、ウ、エ、オ、カ、キ及びア の各点を順次に結んだ直線によって囲まれ た区域 点ア 北緯 33度06分08秒 東経 130度09分26秒 点イ 北緯 33度05分55秒 東経 130度09分47秒 点ウ 北緯 33度05分13秒 東経 130度09分38秒 点エ 北緯 33度05分26秒 東経 130度09分21秒 点オ 北緯 33度05分31秒 東経 130度09分17秒 点カ 北緯 33度05分33秒 東経 130度09分14秒 点キ 北緯 33度05分35秒 東経 130度09分16秒	団体漁業権	鹿島市浜町	旧有区第5013号
有区第5014号	あげまき養殖業	浜川みお筋	次のア、イ、ウ、エ及びアの各点を順次 に結んだ直線によって囲まれた区域 点ア 北緯 33度05分51秒 東経 130度08分31秒 点イ 北緯 33度05分41秒 東経 130度09分05秒 点ウ 北緯 33度05分35秒 東経 130度09分03秒 点エ 北緯 33度05分44秒 東経 130度08分30秒	団体漁業権	鹿島市浜町	旧有区第5014号
有区第5015号	あげまき養殖業	塩田川南側みお 筋	次のア、イ、ウ、エ及びアの各点を順次 に結んだ直線によって囲まれた区域 点ア 北緯 33度06分13秒 東経 130度09分36秒 点イ 北緯 33度06分05秒 東経 130度09分51秒 点ウ 北緯 33度05分57秒 東経 130度09分45秒 点エ 北緯 33度06分06秒 東経 130度09分30秒	団体漁業権	鹿島市大字常広、井手、 森及び中村	旧有区第5015号
有区第5016号	あげまき養殖業	塩田川南側みお 筋	次のア、イ、ウ、エ及びアの各点を順次 に結んだ直線によって囲まれた区域 点ア 北緯 33度06分26秒 東経 130度08分58秒 点イ 北緯 33度06分16秒 東経 130度09分17秒 点ウ 北緯 33度06分09秒 東経 130度09分15秒 点エ 北緯 33度06分19秒 東経 130度08分53秒	団体漁業権	鹿島市大字常広、井手、 森及び中村	旧有区第5016号
有区第5017号	あげまき養殖業	鹿島川みお筋	次のア、イ、ウ、エ及びアの各点を順次 に結んだ直線によって囲まれた区域 点ア 北緯 33度06分20秒 東経 130度08分34秒 点イ 北緯 33度06分19秒 東経 130度08分48秒 点ウ 北緯 33度06分13秒 東経 130度08分47秒 点エ 北緯 33度06分14秒 東経 130度08分33秒	団体漁業権	鹿島市浜町	旧有区第5017号
有区第5018号	あげまき養殖業	鹿島川みお筋	次のア、イ、ウ、エ及びアの各点を順次 に結んだ直線によって囲まれた区域 点ア 北緯 33度06分21秒 東経 130度08分18秒 点イ 北緯 33度06分20秒 東経 130度08分34秒 点ウ 北緯 33度06分07秒 東経 130度08分32秒 点エ 北緯 33度06分08秒 東経 130度08分17秒	団体漁業権	鹿島市大字納富分、重ノ 木及び高津原	旧有区第5018号
有区第5019号	あげまき養殖業	鹿島川みお筋	次のア、イ、ウ、エ及びアの各点を順次 に結んだ直線によって囲まれた区域 点ア 北緯 33度06分22秒 東経 130度08分22秒 点イ 北緯 33度06分20秒 東経 130度08分53秒 点ウ 北緯 33度06分19秒 東経 130度08分53秒 点エ 北緯 33度06分21秒 東経 130度08分22秒	団体漁業権	鹿島市大字常広、井手、 森及び中村	旧有区第5019号
有区第5020号	あげまき養殖業	鹿島川みお筋	次のア、イ、ウ、エ及びアの各点を順次 に結んだ直線によって囲まれた区域 点ア 北緯 33度06分32秒 東経 130度08分23秒 点イ 北緯 33度06分30秒 東経 130度08分37秒 点ウ 北緯 33度06分22秒 東経 130度08分36秒 点エ 北緯 33度06分23秒 東経 130度08分22秒	団体漁業権	鹿島市大字納富分、重ノ 木及び高津原	旧有区第5020号

別表第9

公示番号	漁業の名称	漁場の位置	漁場の区域	個別漁業権又は 団体漁業権の別	地元地区	備考
有区第5021号	あげまき養殖業	塩田川みお筋	次のア、イ、ウ、エ、オ、カ、キ、ク、ケ及びアの各点を順次に結んだ直線によって囲まれた区域 点ア 北緯 33度06分39秒 東経 130度08分29秒 点イ 北緯 33度06分35秒 東経 130度08分46秒 点ウ 北緯 33度06分30秒 東経 130度08分44秒 点エ 北緯 33度06分27秒 東経 130度08分55秒 点オ 北緯 33度06分21秒 東経 130度08分51秒 点カ 北緯 33度06分22秒 東経 130度08分36秒 点キ 北緯 33度06分30秒 東経 130度08分37秒 点ク 北緯 33度06分32秒 東経 130度08分23秒 点ケ 北緯 33度06分35秒 東経 130度08分23秒	団体漁業権	鹿島市大字常広、井手、森及び中村	旧有区第5021号
有区第5022号	あげまき養殖業	塩田川みお筋	次のア、イ、ウ、エ及びアの各点を順次に結んだ直線によって囲まれた区域 点ア 北緯 33度06分49秒 東経 130度08分02秒 点イ 北緯 33度06分42秒 東経 130度08分25秒 点ウ 北緯 33度06分34秒 東経 130度08分21秒 点エ 北緯 33度06分43秒 東経 130度07分59秒	団体漁業権	鹿島市大字常広、井手、森及び中村	旧有区第5022号
有区第5023号	あげまき養殖業	塩田川みお筋	次のア、イ、ウ、エ及びアの各点を順次に結んだ直線によって囲まれた区域 点ア 北緯 33度06分54秒 東経 130度08分07秒 点イ 北緯 33度06分51秒 東経 130度08分16秒 点ウ 北緯 33度06分48秒 東経 130度08分15秒 点エ 北緯 33度06分51秒 東経 130度08分05秒	団体漁業権	鹿島市大字常広、井手、森及び中村	旧有区第5023号
有区第5024号	あげまき養殖業	塩田川みお筋	次のア、イ、ウ、エ、オ、カ及びアの各点を順次に結んだ直線によって囲まれた区域 点ア 北緯 33度06分53秒 東経 130度08分23秒 点イ 北緯 33度06分50秒 東経 130度08分32秒 点ウ 北緯 33度06分45秒 東経 130度08分29秒 点エ 北緯 33度06分48秒 東経 130度08分15秒 点オ 北緯 33度06分51秒 東経 130度08分16秒 点カ 北緯 33度06分50秒 東経 130度08分21秒	団体漁業権	杵島郡白石町大字深浦	旧有区第5024号
有区第5025号	あげまき養殖業	塩田川みお筋	次のア、イ、ウ、エ及びアの各点を順次に結んだ直線によって囲まれた区域 点ア 北緯 33度06分55秒 東経 130度08分03秒 点イ 北緯 33度06分54秒 東経 130度08分07秒 点ウ 北緯 33度06分51秒 東経 130度08分05秒 点エ 北緯 33度06分52秒 東経 130度08分02秒	団体漁業権	杵島郡白石町大字牛屋、戸ケ里及び坂田	旧有区第5025号
有区第5026号	あげまき養殖業	塩田川みお筋	次のア、イ、ウ、エ及びアの各点を順次に結んだ直線によって囲まれた区域 点ア 北緯 33度06分58秒 東経 130度08分04秒 点イ 北緯 33度06分53秒 東経 130度08分23秒 点ウ 北緯 33度06分50秒 東経 130度08分21秒 点エ 北緯 33度06分55秒 東経 130度08分03秒	団体漁業権	杵島郡白石町大字牛屋、戸ケ里及び坂田	旧有区第5026号
有区第5027号	あげまき養殖業	塩田川北側みお筋	次のア、イ、ウ、エ、オ及びアの各点を順次に結んだ直線によって囲まれた区域 点ア 北緯 33度06分37秒 東経 130度09分16秒 点イ 北緯 33度06分35秒 東経 130度09分21秒 点ウ 北緯 33度06分34秒 東経 130度09分25秒 点エ 北緯 33度06分31秒 東経 130度09分22秒 点オ 北緯 33度06分35秒 東経 130度09分14秒	団体漁業権	杵島郡白石町大字牛屋、戸ケ里及び坂田	旧有区第5027号

別表第9

公示番号	漁業の名称	漁場の位置	漁場の区域	個別漁業権又は 団体漁業権の別	地元地区	備考
有区第5028号	あげまき養殖業	塩田川北側みお筋	次のア、イ、ウ、エ及びアの各点を順次に結んだ直線によって囲まれた区域 点ア 北緯 33度06分34秒 東経 130度09分25秒 点イ 北緯 33度06分26秒 東経 130度09分41秒 点ウ 北緯 33度06分23秒 東経 130度09分39秒 点エ 北緯 33度06分31秒 東経 130度09分22秒	団体漁業権	杵島郡白石町大字深浦	旧有区第5028号
有区第5029号	あげまき養殖業	国営干拓有明工区地先	次のア、イ、ウ、エ及びアの各点を順次に結んだ直線によって囲まれた区域 点ア 北緯 33度06分36秒 東経 130度09分47秒 点イ 北緯 33度06分32秒 東経 130度09分57秒 点ウ 北緯 33度06分23秒 東経 130度09分52秒 点エ 北緯 33度06分27秒 東経 130度09分42秒	団体漁業権	鹿島市大字納富分、重ノ木及び高津原	旧有区第5029号
有区第5030号	あげまき養殖業	国営干拓有明工区地先	次のア、イ、ウ、エ及びアの各点を順次に結んだ直線によって囲まれた区域 点ア 北緯 33度06分42秒 東経 130度09分34秒 点イ 北緯 33度06分36秒 東経 130度09分47秒 点ウ 北緯 33度06分26秒 東経 130度09分41秒 点エ 北緯 33度06分32秒 東経 130度09分28秒	団体漁業権	鹿島市大字納富分、重ノ木及び高津原	旧有区第5030号
有区第5031号	あげまき養殖業	国営干拓有明工区地先	次のア、イ、ウ、エ、オ及びアの各点を順次に結んだ直線によって囲まれた区域 点ア 北緯 33度06分59秒 東経 130度09分53秒 点イ 北緯 33度06分52秒 東経 130度09分55秒 点ウ 北緯 33度06分35秒 東経 130度09分21秒 点エ 北緯 33度06分38秒 東経 130度09分14秒 点オ 北緯 33度06分44秒 東経 130度09分12秒	団体漁業権	杵島郡白石町大字牛屋、戸ケ里及び坂田	旧有区第5031号
有区第5032号	あげまき養殖業	国営干拓有明工区地先	次のア、イ、ウ、エ及びアの各点を順次に結んだ直線によって囲まれた区域 点ア 北緯 33度07分14秒 東経 130度10分11秒 点イ 北緯 33度07分04秒 東経 130度10分04秒 点ウ 北緯 33度06分49秒 東経 130度09分21秒 点エ 北緯 33度06分52秒 東経 130度09分19秒	団体漁業権	杵島郡白石町大字牛屋、戸ケ里及び坂田	旧有区第5032号
有区第5033号	あげまき養殖業	国営干拓有明工区地先	次のア、イ、ウ、エ及びアの各点を順次に結んだ直線によって囲まれた区域 点ア 北緯 33度07分30秒 東経 130度10分21秒 点イ 北緯 33度07分25秒 東経 130度10分25秒 点ウ 北緯 33度07分14秒 東経 130度10分11秒 点エ 北緯 33度07分08秒 東経 130度09分56秒	団体漁業権	杵島郡白石町大字牛屋、戸ケ里及び坂田	旧有区第5033号
有区第5034号	あげまき養殖業	国営干拓有明工区地先	次のア、イ、ウ、エ及びアの各点を順次に結んだ直線によって囲まれた区域 点ア 北緯 33度07分46秒 東経 130度10分44秒 点イ 北緯 33度07分40秒 東経 130度10分47秒 点ウ 北緯 33度07分30秒 東経 130度10分29秒 点エ 北緯 33度07分35秒 東経 130度10分25秒	団体漁業権	杵島郡白石町大字牛屋、戸ケ里及び坂田	旧有区第5034号
有区第5035号	あげまき養殖業	国営干拓有明工区地先	次のア、イ、ウ、エ及びアの各点を順次に結んだ直線によって囲まれた区域 点ア 北緯 33度07分55秒 東経 130度10分54秒 点イ 北緯 33度07分49秒 東経 130度10分57秒 点ウ 北緯 33度07分42秒 東経 130度10分45秒 点エ 北緯 33度07分48秒 東経 130度10分42秒	団体漁業権	杵島郡白石町大字牛屋、戸ケ里及び坂田	旧有区第5035号

別表第9

公示番号	漁業の名称	漁場の位置	漁場の区域	個別漁業権又は 団体漁業権の別	地元地区	備考
有区第5036号	あげまき養殖業	国営干拓有明工 区地先	次のア、イ、ウ、エ及びアの各点を順次 に結んだ直線によって囲まれた区域 点ア 北緯 33度08分01秒 東経 130度11分10秒 点イ 北緯 33度07分55秒 東経 130度11分12秒 点ウ 北緯 33度07分46秒 東経 130度10分58秒 点エ 北緯 33度07分52秒 東経 130度10分55秒	団体漁業権	杵島郡白石町大字牛屋、 戸ケ里及び坂田	旧有区第5036号
有区第5037号	あげまき養殖業	国営干拓有明工 区地先	次のア、イ、ウ、エ及びアの各点を順次 に結んだ直線によって囲まれた区域 点ア 北緯 33度08分29秒 東経 130度11分54秒 点イ 北緯 33度08分24秒 東経 130度11分57秒 点ウ 北緯 33度07分58秒 東経 130度11分13秒 点エ 北緯 33度08分03秒 東経 130度11分11秒	団体漁業権	杵島郡白石町大字築切、 遠江、福吉字福吉、福田 字福田南及び横手字只江 及び新拓	旧有区第5037号
有区第5038号	あげまき養殖業	国営干拓福富工 区地先	次のア、イ、ウ、エ及びアの各点を順次 に結んだ直線によって囲まれた区域 点ア 北緯 33度08分40秒 東経 130度11分51秒 点イ 北緯 33度08分34秒 東経 130度11分55秒 点ウ 北緯 33度08分27秒 東経 130度11分42秒 点エ 北緯 33度08分33秒 東経 130度11分38秒	団体漁業権	杵島郡白石町大字築切、 遠江、福吉字福吉、福田 字福田南及び横手字只江 及び新拓	旧有区第5038号
有区第5039号	あげまき養殖業	国営干拓福富工 区地先	次のア、イ、ウ、エ及びアの各点を順次 に結んだ直線によって囲まれた区域 点ア 北緯 33度08分37秒 東経 130度12分17秒 点イ 北緯 33度08分32秒 東経 130度12分18秒 点ウ 北緯 33度08分19秒 東経 130度11分59秒 点エ 北緯 33度08分24秒 東経 130度11分57秒	団体漁業権	小城市芦刈町	旧有区第5039号
有区第5040号	あげまき養殖業	国営干拓福富工 区地先	次のア、イ、ウ、エ、オ、カ及びアの各 点を順次に結んだ直線によって囲まれた区 域 点ア 北緯 33度09分11秒 東経 130度13分30秒 点イ 北緯 33度09分00秒 東経 130度13分31秒 点ウ 北緯 33度08分58秒 東経 130度12分51秒 点エ 北緯 33度08分49秒 東経 130度12分38秒 点オ 北緯 33度08分55秒 東経 130度12分37秒 点カ 北緯 33度09分09秒 東経 130度12分59秒	団体漁業権	杵島郡白石町大字福富、 福富下分及び八平	旧有区第5040号
有区第5041号	あげまき養殖業	国営干拓福富工 区地先	次のア、イ、ウ、エ、オ及びアの各点を 順次に結んだ直線によって囲まれた区域 点ア 北緯 33度09分38秒 東経 130度13分15秒 点イ 北緯 33度09分27秒 東経 130度13分15秒 点ウ 北緯 33度09分11秒 東経 130度13分26秒 点エ 北緯 33度09分09秒 東経 130度12分59秒 点オ 北緯 33度09分32秒 東経 130度13分06秒	団体漁業権	杵島郡白石町大字福富、 福富下分及び八平	旧有区第5041号
有区第5042号	あげまき養殖業	中の洲	次のア、イ、ウ、エ、オ、カ、キ及びア の各点を順次に結んだ直線によって囲まれ た区域 点ア 北緯 33度10分58秒 東経 130度14分17秒 点イ 北緯 33度10分55秒 東経 130度14分22秒 点ウ 北緯 33度10分18秒 東経 130度14分16秒 点エ 北緯 33度10分19秒 東経 130度14分11秒 点オ 北緯 33度10分15秒 東経 130度14分10秒 点カ 北緯 33度10分17秒 東経 130度13分58秒 点キ 北緯 33度10分40秒 東経 130度14分11秒	団体漁業権	佐賀市久保田町	旧有区第5042号

別表第9

公示番号	漁業の名称	漁場の位置	漁場の区域	個別漁業権又は 団体漁業権の別	地元地区	備考
有区第5043号	あげまき養殖業	中の洲	次のア、イ、ウ、エ、オ、カ及びアの各点を順次に結んだ直線によって囲まれた区域 点ア 北緯 33度10分47秒 東経 130度14分36秒 点イ 北緯 33度10分43秒 東経 130度14分42秒 点ウ 北緯 33度10分36秒 東経 130度14分36秒 点エ 北緯 33度10分17秒 東経 130度14分31秒 点オ 北緯 33度10分18秒 東経 130度14分25秒 点カ 北緯 33度10分41秒 東経 130度14分30秒	団体漁業権	佐賀市久保田町	旧有区第5043号
有区第5044号	あげまき養殖業	本庄川みお筋	次のア、イ、ウ、エ、オ及びアの各点を順次に結んだ直線によって囲まれた区域 点ア 北緯 33度10分53秒 東経 130度14分55秒 点イ 北緯 33度10分53秒 東経 130度14分57秒 点ウ 北緯 33度10分34秒 東経 130度14分52秒 点エ 北緯 33度10分36秒 東経 130度14分39秒 点オ 北緯 33度10分44秒 東経 130度14分49秒	団体漁業権	佐賀市嘉瀬町	旧有区第5044号
有区第5045号	あげまき養殖業	本庄川みお筋	次のア、イ、ウ、エ及びアの各点を順次に結んだ直線によって囲まれた区域 点ア 北緯 33度10分16秒 東経 130度14分40秒 点イ 北緯 33度10分14秒 東経 130度14分52秒 点ウ 北緯 33度10分01秒 東経 130度14分49秒 点エ 北緯 33度10分03秒 東経 130度14分37秒	団体漁業権	佐賀市嘉瀬町	旧有区第5045号
有区第5046号	あげまき養殖業	網洗洲	次のア、イ、ウ、エ及びアの各点を順次に結んだ直線によって囲まれた区域 点ア 北緯 33度09分08秒 東経 130度16分13秒 点イ 北緯 33度09分03秒 東経 130度16分30秒 点ウ 北緯 33度08分26秒 東経 130度16分14秒 点エ 北緯 33度08分31秒 東経 130度15分58秒	団体漁業権	佐賀市川副町大字小々森	旧有区第5046号
有区第5047号	あげまき養殖業	網洗洲	次のア、イ、ウ、エ及びアの各点を順次に結んだ直線によって囲まれた区域 点ア 北緯 33度08分59秒 東経 130度16分42秒 点イ 北緯 33度08分56秒 東経 130度16分51秒 点ウ 北緯 33度08分41秒 東経 130度16分45秒 点エ 北緯 33度08分44秒 東経 130度16分35秒	団体漁業権	佐賀市川副町大字大詫間	旧有区第5047号
有区第5048号	あげまき養殖業	網洗洲	次のア、イ、ウ、エ及びアの各点を順次に結んだ直線によって囲まれた区域 点ア 北緯 33度08分38秒 東経 130度16分56秒 点イ 北緯 33度08分33秒 東経 130度17分10秒 点ウ 北緯 33度08分09秒 東経 130度16分59秒 点エ 北緯 33度08分13秒 東経 130度16分45秒	団体漁業権	佐賀市川副町大字早津江及び早津江津	旧有区第5048号
有区第5051号	あげまき養殖業	大詫間潟	次のア、イ、ウ及びアの各点を順次に結んだ直線によって囲まれた区域 点ア 北緯 33度08分06秒 東経 130度19分23秒 点イ 北緯 33度07分43秒 東経 130度19分05秒 点ウ 北緯 33度07分48秒 東経 130度18分56秒	団体漁業権	佐賀市川副町大字早津江及び早津江津	旧有区第5051号
有区第5052号	あげまき養殖業	網洗洲	次のア、イ、ウ、エ及びアの各点を順次に結んだ直線によって囲まれた区域 点ア 北緯 33度09分12秒 東経 130度16分02秒 点イ 北緯 33度09分08秒 東経 130度16分13秒 点ウ 北緯 33度08分53秒 東経 130度16分07秒 点エ 北緯 33度08分56秒 東経 130度15分55秒	団体漁業権	佐賀市東与賀町	旧有区第5052号

別表第9

公示番号	漁業の名称	漁場の位置	漁場の区域	個別漁業権又は 団体漁業権の別	地元地区	備考
有区第5054号	あげまき養殖業	大詫間潟	次のア、イ、ウ、エ及びアの各点を順次に結んだ直線によって囲まれた区域 点ア 北緯 33度08分06秒 東経 130度19分23秒 点イ 北緯 33度08分02秒 東経 130度19分30秒 点ウ 北緯 33度07分39秒 東経 130度19分12秒 点エ 北緯 33度07分43秒 東経 130度19分05秒	団体漁業権	佐賀市川副町大字大詫間	旧有区第5054号

佐賀県有明海における漁業権漁業の免許の概要

公示番号	漁業種類・名称	漁業の時期	存続期間	免許予定日	申請期間	地元地区
有共 第1号	第一種・第二種 共同漁業	1月1日から 12月31日まで	R5年9月1日から R15年8月31日まで	R5年9月1日	6月 日から 7月 日まで	別表第1のとおり
有共 第2号 ～ 第3号	第三種共同漁業	同上	同上	同上	同上	別表第1のとおり
有区 1001号 ～ 1288号	第一種区画漁業 のり養殖業	9月1日から 4月30日まで	R5年9月1日から R10年8月31日まで	同上	同上	別表第3のとおり
有区 2001号 ～ 2014号	第一種区画漁業 かきひび建養殖業	1月1日から 12月31日まで	同上	同上	同上	別表第4のとおり
有区 2101号 ～ 2103号	第一種区画漁業 かき垂下式養殖業	同上	同上	同上	同上	別表第5のとおり
有区 3002号 ～ 3030号	第一種区画漁業 もがいひび建養殖業	同上	同上	同上	同上	別表第6のとおり
有区 3302号 ～ 3343号	第三種区画漁業 もがい養殖業	同上	同上	同上	同上	別表第7のとおり
有区 4001号 ～ 4065号	第三種区画漁業 あさり養殖業	同上	同上	同上	同上	別表第8のとおり
有区 5001号 ～ 5054号	第三種区画漁業 あげまき養殖業	同上	同上	同上	同上	別表第9のとおり

令和5年区画漁業権漁場計画(案) <佐賀県有明海区>

区画	区分	平成30年	令和5年 漁場計画(案)	増減(△)	備考
△ 区画 漁業権 ∇	第一種区画				
	のり養殖業	279	277	△2	(1) 佐賀市支所(漁場消滅:第1137号、第1143号) (2) 新有明支所(漁場縮小:第1228号)
	かきひび建業	14	14	0	—
	もがいひび建業	30	28	△2	(3) 南川副支所(漁場消滅:第3028号) (4) 大浦支所(漁場消滅:第3001号)
	かき垂下式業	2	3	1	(5) 鹿島市支所(新規漁場:第2103号) (6) 新有明支所(漁場拡張:第2102号)
	小計 (第一種区画)	325	322	△3	
	第二種区画				
	もがい養殖業	42	41	△1	(7) 大浦支所(漁場消滅:第3301号)
	あさり養殖業	64	62	△2	(8) 大浦支所(漁場消滅:第4059号、第4066号)
	あまぎ養殖業	54	51	△3	(9) 南川副支所(漁場消滅:第5049号、第5050号、第5053号)
くまさるぼう養殖業	8	0	△8	(10) 大浦支所(漁場消滅:第6001号~第6008号)	
小計 (第三種区画)	168	154	△14		
合計	493	476	△17		

※ 数字は件数(区画数)

◎農林水産大臣が管轄する漁場に関する委員会等の協議の主な経緯

年月日	回次	佐賀県	福岡県	確定内容又は九調
H20.9.1	331			協定書のほか、確認書を新たに追加し継続 ・区画免許交付
H20.12.3	332			議題・発言なし
H21.3.10	333	・漁場計画提案	・漁場計画提案	・継続審議
H21.4.24	334	・入漁への配慮を了承	・協定の趣旨を尊重し、佐賀県計画を了承 ・養殖場の目印を要望 ・入漁について配慮を要望	・区画漁業権漁場計画を承認 ・入漁については配慮を了承
H21.6.2	335			議題・発言なし
H21.8.25	336			
H21.11.26	337			
H22.3.11	338			
H22.6.3	339			
H22.8.26	340			
H22.11.16	341			
H23.3.24	342			
H23.5.31	343		・養殖場の目印を要望	(議長権限で割愛)
H23.8.29	344			議題・発言なし
H23.12.2	345			
H24.4.5	346			
H24.6.4	347			(九)連調委、単海区漁調委で協議するよう要請
H24.8.28	348			(九)連調委、単海区漁調委で協議するよう要請
H25.1.18	349	・3条及び5条は廃止すべき ・3条及び5条がなくなっても、入漁が禁止ということではない。 ・稚貝が立ったところしか育たないから、稚貝が立った場所を養殖場にしてきた。	・協定書は、両県の漁業者が漁業秩序維持のため必要 ・協定書について両県の考え方に差が認められる ・入漁実績があり3条、5条は維持 ・(佐賀県の)区画漁業権の拡大により、福岡漁業者の入漁可能な場所が減少	・協定の更新内容について継続協議
H25.4.3	350			議題・発言なし
H25.5.28	351	・佐賀県の海域について、県が漁場計画をたてていくためには、5条(特に1項)を削減 ・資源が厳しい状況の中で、入漁は入漁として福 佐両県のそれぞれの海域でそれぞれの漁場計画 を立てることを前向きにできないか。 ・漁場づくりを実施することが第一番 ・稚貝がたつ場所は養殖場にはいけないとある が、これまで稚貝が立つ場所しか育たないため そのような場所を養殖場にしてきた	・3条、5条含め協定は必要(現状維持) ・入漁実態(もがい採捕実績)があり、実績を尊重 し条文削除は不可能 ・福佐協定3条、5条がある限り振興策が取れない ということはない ・稚貝が立つところが養殖場になってきたので入 漁できる漁場が減少	・「福佐協定は必要」 ・福佐条文で両県の考えが相違、改めて継続 審議 ・資源状況も協定を考える上で大事なこと
H25.7.23	352	・福佐協定には「稚貝の大量発生区域」という言 葉があるが、現在そのようなところはない。3条、 5条は廃止し、両県は自前の漁場で成り立つべき。 ・九調にも協定が前進する算段をつけてほしい。	・協定書3条、5条は漁場利用実績を尊重するとい うのが漁業調整の基本となり、そこから出発 ・3条&5条含め協定は必要(現状維持) ・福佐協定の協議の進展がないのは、それだけ 重要なことだということ ・漁業調整の基本は実績を尊重するのが原則。 漁業の情勢が大きく変わらなければ協定書を変 えることは難しい	・文言を変えずに7月23日付けで協定書、確認 書を締結 ・九調は当事者ではなく立会人 ・少なくとも年1回、福佐連調委の議題とするこ とを確認
H25.8.27	353			(九)協定締結の報告
H26.5.19	354			議題・発言なし
H26.8.27	355			(九)「有明海の農林水産大臣管轄海域と佐 賀・福岡両県の協定」を説明
H27.6.1	356			議題・発言なし
H27.9.1	357			「◎農林水産大臣が管轄する漁場に関する委 員会等の協議の主な経緯」で両県意見を確認
H28.6.7	358			議題・発言なし
H28.9.7	359			(九)「有明海の農林水産大臣管轄海域と佐 賀・福岡両県の協定(資料)」を説明
H29.5.29	360			議題・発言なし
H29.8.30	361			「農林水産大臣が管轄する漁場に関する委員 会等の協議の主な経緯」を事務局から説明

◎ 農林水産大臣が管轄する漁場に関する委員会等の協議の主な経緯

年月日	回次	佐賀県	福岡県	確定内容又は九調
H29.9.28	362	<ul style="list-style-type: none"> ・4項目の質問について福岡県の認識を確認。 ※4項目 ・「関係漁場」設定の趣旨 ・「関係漁場」の場所の確認 ・確認書の「漁場計画を最大限尊重する」の考え方 ・協定書第5条「公正な措置をとる」の考え方 	<ul style="list-style-type: none"> ・4項目の認識を回答。 	「農林水産大臣が管轄する漁場に関する委員会等の協議の主な経緯」を事務局から説明
H30.1.18	363		<ul style="list-style-type: none"> ・現行内容での更新を要望。 	(九)免許切替と協定のスケジュールを説明(手続きを進める上で6月までを目途に協定更新を依頼)
H30.3.15	364	<ul style="list-style-type: none"> ・現行協定が最終的な結論でない。 ・第5条の稚貝多量発生・非発生区域の確認方法。 ・確認書の最大限尊重の前向きな運用を要望。 	<ul style="list-style-type: none"> ・現行協定で漁業秩序が維持されていることから、協定書結びの「両県は本協定が～速やかに最終的妥協点」は不要ではないか ・稚貝は、自然発生したものを皆で有効に利用することが基本であるが、別利用を検討する余地もあり。 	(九)6月までを目途に協定更新を依頼。
H30.5.24	365	<ul style="list-style-type: none"> ・農区が存在することがあたりまえのことかを議論する必要。 ・第5条について前向きな解釈ができないか。 ・貝類の区画を各々の県が樹立ができるようにするための方策づくりが必要。 	<ul style="list-style-type: none"> ・現行協定の早期締結を要望 ・現行の協定と紛争抑制を図るための共通海域としての農林水産大臣管轄漁場の設定という制度が、長年、漁業秩序を維持する役割を果たしている ・現体制(現行福佐協定+農区)をお互いが協調しながら維持していくことが最良と認識 ・現状でお互いが話し合いながら、その中でうまく調整、調和を図りながら進めるのがベスト 	(九)6月までを目途に協定更新を依頼。
H30.6.18	366	<ul style="list-style-type: none"> ・現行協定書及び確認書の内容での締結に関してやぶさかではない。 	<ul style="list-style-type: none"> ・現行協定の内容で早期締結を要望。 	<ul style="list-style-type: none"> ・文言を変えずに6月18日付けで協定書、確認書を締結。 ・少なくとも年1回、福佐連調委の議題とすることを確認。
H30.8.22	367	<p>(両県行政間協議)</p> <ul style="list-style-type: none"> ・「あばきのたお」の場所は、両県の事務局間で意見が一致。 ・「中島川みおすじ」の場所は、両県の事務局間では結論に至らず。 		<ul style="list-style-type: none"> ・福佐協定書締結結果の報告。「中島川のみおすじ」、「あばきのたお」の場所に関する協議結果を報告。 ・「中島川のみおすじ」は場所の特定には至らず、3月の委員会でも継続審議。
H31.3.25	368	<ul style="list-style-type: none"> ・「あばきのたお」の場所が特定。佐賀福岡両県間で意見が一致し場所が確定。 ・「中島川みおすじ」は、場所が特定できず、両県間で結論に至らず。 		<ul style="list-style-type: none"> ・福佐協定書第3条記載の「中島川みおすじ」の場所は特定できなかったものの、名称は維持し、今後協議する場面が出てくれば必要に応じて具体的に協議することで承認。
R1.5.13	369			議題・発言なし
R1.8.28	370			議題・発言なし
R2.3.23	371			<ul style="list-style-type: none"> ・漁業法改正に伴う「福佐協定書」条項のズレを報告。
R2.7.27	372			議題・発言なし
R3.3.19	373			<ul style="list-style-type: none"> ・漁業法改正に伴う「福佐協定書」条項ズレについて、次回更新まで読み替えて対処することを確認。
R3.7.8	374			議題・発言なし
R4.3.24	375			・「福佐協定書」の内容を説明。
R4.7.13	376			(九)R5.2月までを目途に協定更新を依頼。「農林水産大臣が管轄する漁場に関する委員会等の協議の主な経緯」を事務局から説明
R4.11.21	377	<ul style="list-style-type: none"> ・3条は廃止。5条は見直し。 ・今の有明海を見ると二枚貝が相当数減少。 ・両県の漁場計画をたてる場合、3条に委員会の同意が必要と記載。有明海再生には、踏み込んだ事業が必要であるが、3条により事業が難しい。 ・廃止まではいかなくとも見直し程度は協議していく必要がある。 ・3条がもしそのまま現状維持となった場合、公平性の面からも福岡県側の「中島川のみおすじ」は確定すべき 	<ul style="list-style-type: none"> ・協定書は現行のまま更新。 ・3条、5条は、過去の操業実績を入漁により確保できるように、具体的に漁場計画の策定ルールを定めた重要な条文。 ・仮に3条撤廃、5条を見直しとなると、実質上入漁操業の締め出しにつながる。 ・農区漁場、農区の漁場外であっても、共同の漁業を入漁という形で平等性をもってできるようにする共通のルールがある。協定書の締結の精神をしっかりと汲んでもらいたい。 	(九)R5.2月までを目途に協定更新を依頼。 <ul style="list-style-type: none"> ・協定の更新について両県で意見の相違があり継続審議。 ・事務局間や各県海区委員会でしっかり協議していくことを確認。
R5.2.21	378			
R5.〇.〇	379			

佐賀県有明海区漁業調整委員会指示の適用除外申請書

佐賀県有明海区漁業調整委員会会長 殿

住所 福岡県久留米市安武町武島 1063-2
氏名 独立行政法人水資源機構筑後川局
筑後川下流総合管理所長 北村 達也
(公印省略)

下記により適用除外承認を受けたいので申請いたします。

記

1 目的

本業務は、有明海域および筑後川下流域（感潮河川）周辺環境を把握する目的で行うものであり、現地調査の一環として、魚卵・稚仔魚調査を行う。

2 適用除外の承認を必要とする事項

佐賀県有明海区漁業調整委員会指示第 1 号

3 使用船舶

別紙 1 使用船舶のとおり、4 隻を使用する

4 採捕しようとする水産動植物の名称及び数量

【魚卵・稚仔魚調査】

サッパ、コノシロ、他水生生物を 20kg 以内。

※魚卵ネットにかかった魚卵・稚仔魚のみを採捕。

5 適用除外の期間

令和 5 年 4 月 1 日から令和 6 年 3 月 31 日まで

【魚卵・稚仔魚調査：12 回（毎月 1 回）】


6 採捕区域

有明海（別紙 3 の No. 4、No. 5、No. 6、No. 7）

7 使用漁具及び漁法（別紙 2 参照）

ネットによる魚卵・稚仔魚の採取（図-1）

採捕に従事する者の住所及び氏名



使用船舶

船名	
仕様	
登録番号	
総トン数	
推進機関の種類 及び馬力	
所有者名	

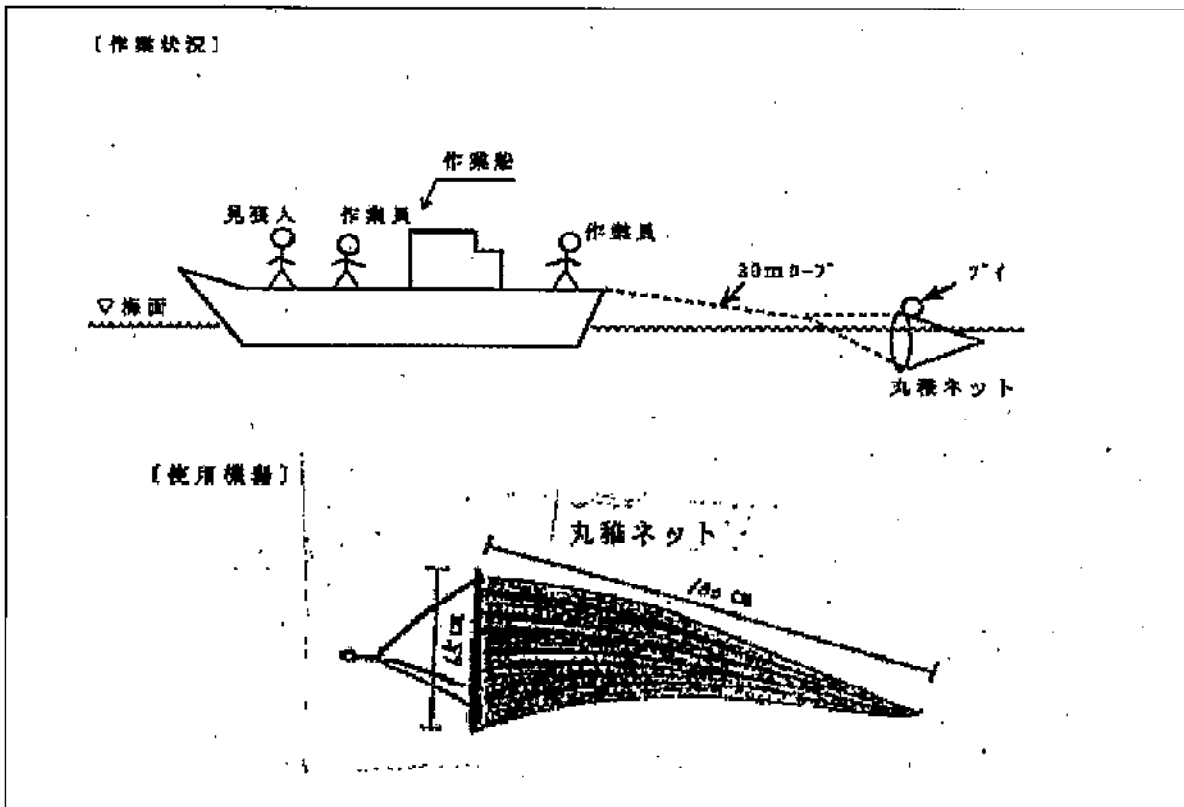
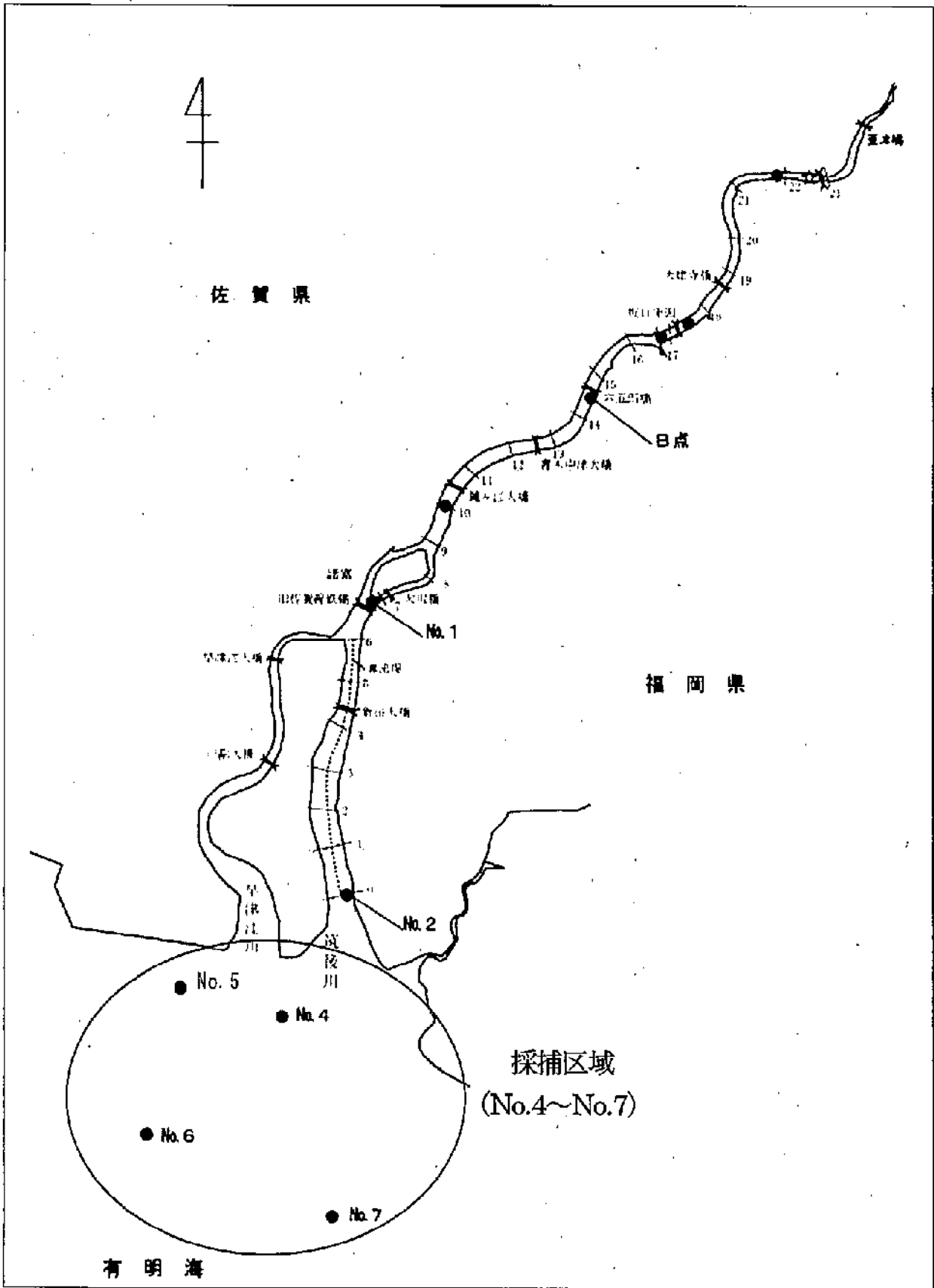


図-1 採取器具および方法（魚卵・稚仔魚）



採捕区域図

令和5年1月18日

独立行政法人 水資源機構 筑後川局
筑後川下流総合管理所長 北村 達也 様

佐賀県有明海漁業協同組合
代表理事組合長 西久保



同意書

令和5年1月13日付、筑下大第46号にて依頼がありました令和5年度筑後大堰関連環境調査につきましては、佐賀県有明海区共同漁業権者及び区画漁業権者として同意します。