

平成30年11月14日  
佐賀地方方法務局伊万里支局

登記官

脇山修一

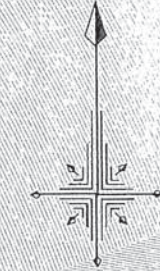


# 地積測量図

地番	甲2476番1、 甲2476番15、甲2476番16
土地の所在	伊万里市二里町大里字笹尾

測量年月日	平成30年11月12日
座標系	2系
測地系	世界測地系

境界点	境界標の種類
□	金属プレート標
○	金属錕
⊗	樹脂杭



求積表

地番	A 甲2476番1			
NO	Xn	Yn	Xn · (Yn+1 - Yn-1)	距離
P8	30698.804	-105569.959	-464411.506912	21.230
P9	30719.109	-105576.158	156513.860355	11.582
KT5-2	30721.676	-105564.864	464757.514528	23.654
KT6-2	30698.335	-105561.030	-156408.016825	8.941
合計			451.851146	
合計面積	225.9255730			
地積	225.92 m <sup>2</sup>			

地番	B 甲2476番15			
NO	Xn	Yn	Xn · (Yn+1 - Yn-1)	距離
KT6-2	30698.335	-105561.030	-179922.941435	23.654
KT5-2	30721.676	-105564.864	-29554.252312	2.945
KT2	30722.329	-105561.992	180063.570269	24.285
KT3	30698.229	-105559.003	29531.696298	2.030
合計			118.072820	
合計面積	59.0364100			
地積	59.03 m <sup>2</sup>			

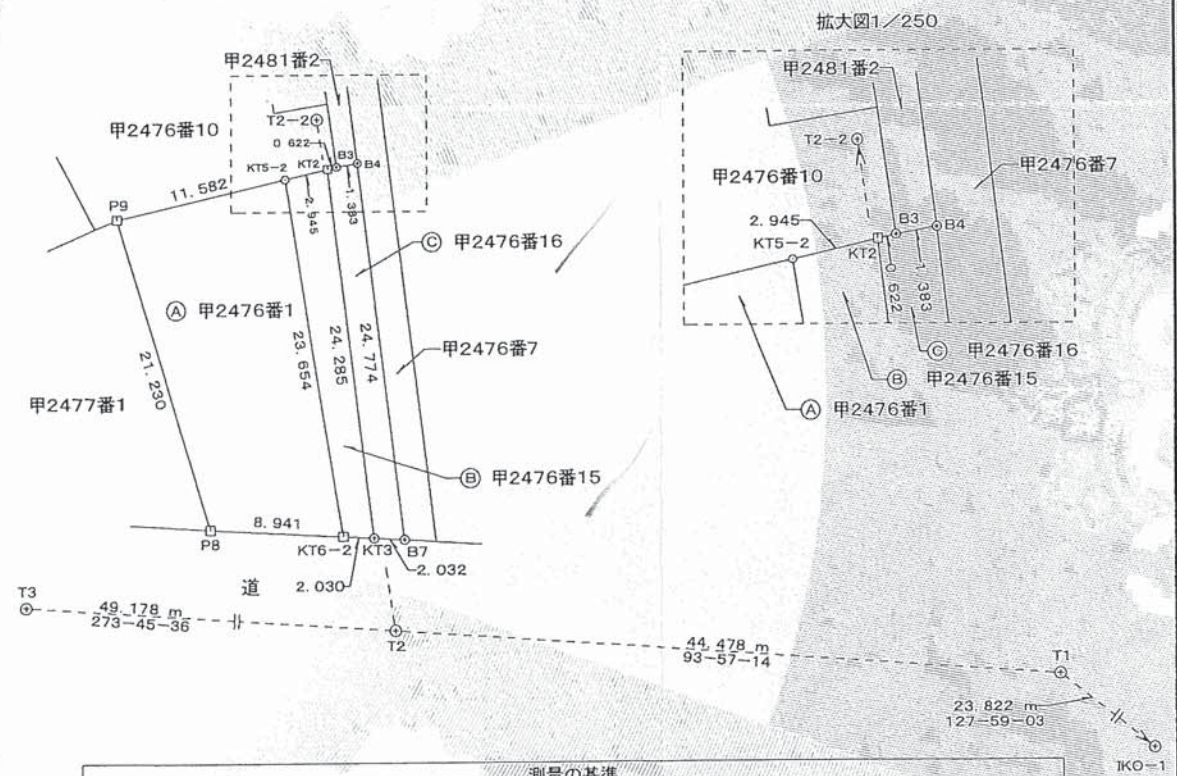
地番	C 甲2476番16			
NO	Xn	Yn	Xn · (Yn+1 - Yn-1)	距離
KT3	30698.229	-105559.003	-154043.713122	24.285
KT2	30722.329	-105561.992	-73211.310007	0.622
B3	30722.467	-105561.386	60461.815056	1.383
B4	30722.708	-105560.024	135548.587696	24.774
B7	30698.122	-105556.974	31342.782562	2.032
合計			98.162185	
合計面積	49.0810925			
地積	49.08 m <sup>2</sup>			

総合計面積	334.0430755 m <sup>2</sup>
-------	----------------------------

地番	面積
A 甲2476番1	225.9255730 m <sup>2</sup>
B 甲2476番15	59.0364100 m <sup>2</sup>
C 甲2476番16	49.0810925 m <sup>2</sup>

引照点処理表

筆界点	器械点	後視点	距離	夾角
	T2	T1	44.478	0-00-00
T2-2			33.794	257° 22' 04"
KT2			30.484	257° 44' 22"
KT3			6.227	252° 54' 41"
KT5-2			30.395	252° 11' 45"
KT6-2			7.065	236° 53' 26"



測定の基準						
座標系	測地系	等級・種別	点名	X座標	Y座標	備考
2系	世界	電子基準点	北波多	41761.797	-97252.573	
			山内	22239.467	-98825.250	
			吉井	30277.070	-122044.986	
		スタティック観測	IK0-1	30674.437	-105494.440	金属錕
			IK0-2	30694.210	-105673.405	金属錕
			T1	30689.098	-105513.216	金属錕
			T2	30692.165	-105557.588	金属錕
		多角点	T3	30695.390	-105606.660	金属錕
			T4	30703.212	-105643.021	金属錕
			T3	30695.390	-105606.660	金属錕
			T4	30703.212	-105643.021	金属錕
		引照点	T2-2	30725.572	-105562.687	金属錕

作成者 土地家屋調査士 井上 浩 (平成 30年 11月 12日作成)

申請人 佐賀市城内一丁目1番59号 佐賀県知事 山口祥義

縮尺 1/500

(佐賀県土地家屋調査士会用紙)



平成30年11月14日  
佐賀地方方法務局伊万里支局

登記官

脇山修一



# 地積測量図

地番	甲2476番10, 甲2476番17, 甲2476番18
土地の所在	伊万里市二里町大里字笹尾

測量年月日	平成30年11月12日
座標系	2系
測地系	世界測地系

境界点	境界標の種類
□	金属プレート標
⊕	金属板
⊗	樹脂杭

求積表

地番	A 甲2476番10			
NO	Xn	Yn	Xn · (Yn+1 - Yn-1)	距離
B148	30718.510	-105577.630	-181699.986650	9.625
P150	30727.048	-105582.073	338919.339440	16.276
B151	30732.097	-105566.600	506833.743724	6.143
B117	30726.039	-105565.581	53340.403704	4.422
KT5-2	30721.676	-105564.864	-324943.167052	11.582
P9	30719.109	-105576.158	-392160.145494	1.589
合計			290.187672	
合計面積			145.0938360	
地積			145.09 m <sup>2</sup>	

地番	B 甲2476番17			
NO	Xn	Yn	Xn · (Yn+1 - Yn-1)	距離
KT5-2	30721.676	-105564.864	-110260.095164	4.422
B117	30726.039	-105565.581	72236.917689	3.106
KT1	30726.525	-105562.513	110277.498225	4.228
KT2	30722.329	-105561.992	-72228.195479	2.945
合計			26.125271	
合計面積			13.0626355	
地積			13.06 m <sup>2</sup>	

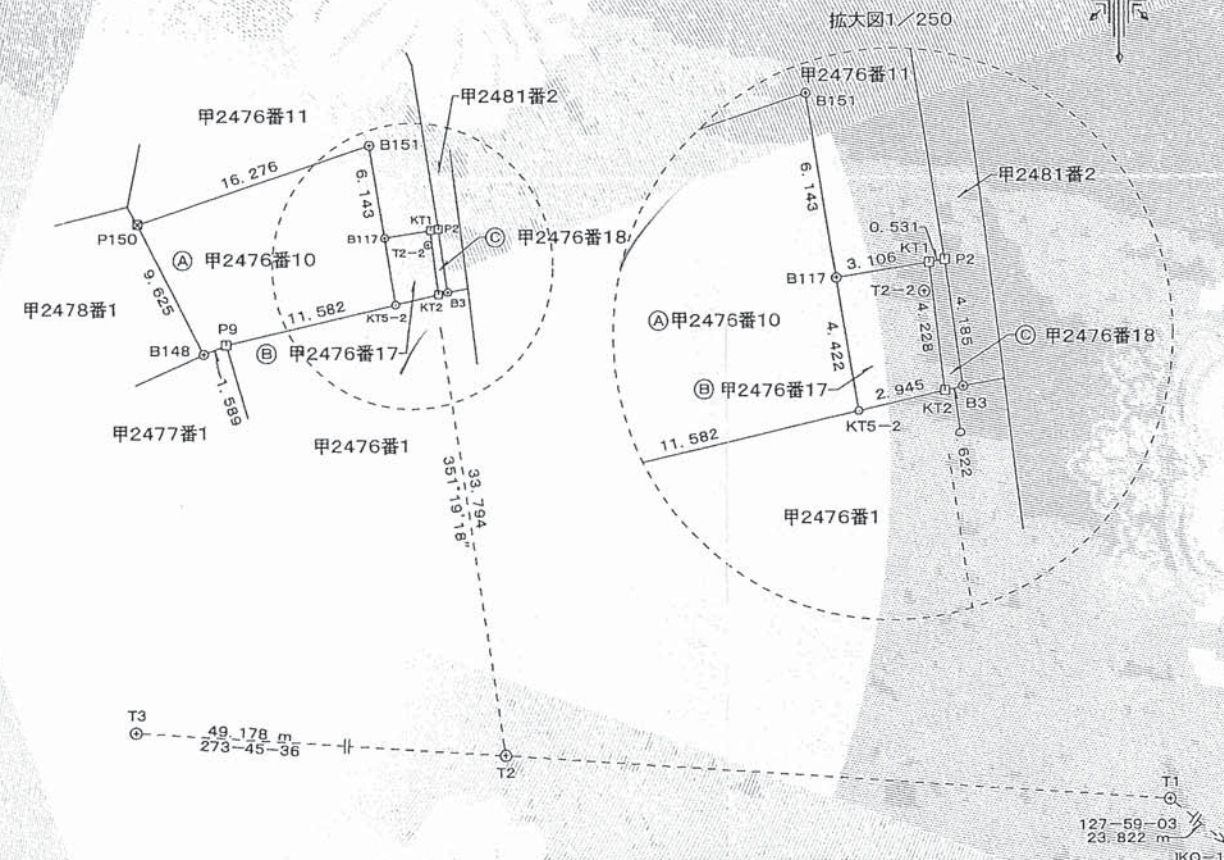
地番	C 甲2476番18			
NO	Xn	Yn	Xn · (Yn+1 - Yn-1)	距離
KT2	30722.329	-105561.992	-34624.064783	4.228
KT1	30726.525	-105562.513	92.179575	0.531
P2	30726.608	-105561.989	34628.887216	4.185
B3	30722.467	-105561.386	-92.167401	0.622
合計			4.834607	
合計面積			2.4173035	
地積			2.41 m <sup>2</sup>	

総合計面積	160.5737750 m <sup>2</sup>
-------	----------------------------

地番	面積
A 甲2476番10	145.0938360 m <sup>2</sup>
B 甲2476番17	13.0626355 m <sup>2</sup>
C 甲2476番18	2.4173035 m <sup>2</sup>

### 引照点処理表

筆界点	器械点	後視点	距離	夹角
	T2	T1	44.478	0-00-00
T2-2			33.794	257° 22' 04"
KT5-2			30.395	252° 11' 45"
KT1			34.711	257° 53' 21"
KT2			30.484	257° 44' 22"
	T2-2	T2	33.794	0-00-00
B148			16.528	73° 22' 59"
B151			7.608	157° 43' 39"



測定の基準						
座標系	測地系	等級・種別	点名	X座標	Y座標	備考
2系	世界	電子基準点	北波多	41761.797	-97252.573	
			山内	22239.467	-98825.250	
			吉井	30277.070	-122044.986	
		スタティック観測	IKO-1	30674.437	-105494.440	金属板
			IKO-2	30694.210	-105673.405	金属板
		多角点	T1	30689.098	-105513.216	金属板
			T2	30692.165	-105557.588	金属板
			T3	30695.390	-105606.660	金属板
			T4	30703.212	-105643.021	金属板
			引照点	T2-2	30725.572	-105562.687

作成者 土地家屋調査士 井上 浩 (佐賀県伊万里市立佐賀町604番地214) (平成30年11月12日作成)

申請人 佐賀市城内一丁目1番59号 佐賀県知事 山口 祥義

縮尺 1/500

(佐賀県土地家屋調査士会用紙)