

地番 2212-10

地積測量図

土地の所在 佐賀市金立町大字金立字八本杉

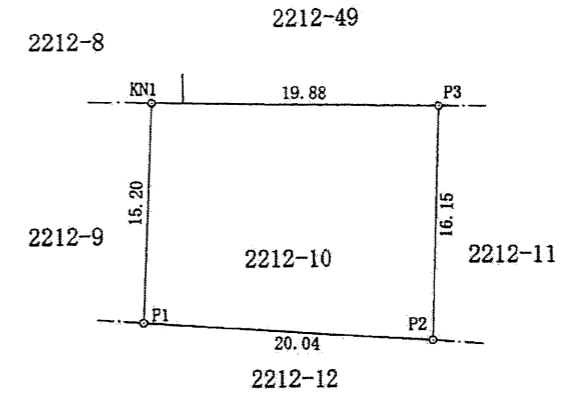
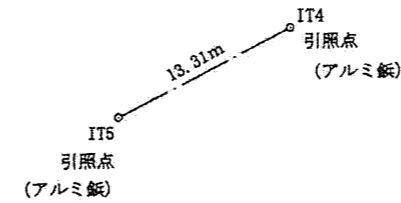
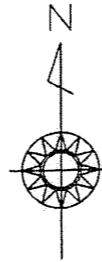
※ 2系の世界測地系で測量

地番	2212-10			
NO	Xn	Yn	Yn+1-Yn-1	Xn · (Yn+1-Yn-1)
KN1	35261.525	-65048.017	-20.491	-722543.908775
P1	35246.337	-65048.626	19.393	683532.213441
P2	35245.057	-65028.624	20.491	722206.462987
P3	35261.198	-65028.135	-19.393	-683820.412814
合計				-625.645161
合計面積				312.8225805
地積				312.82 m ²

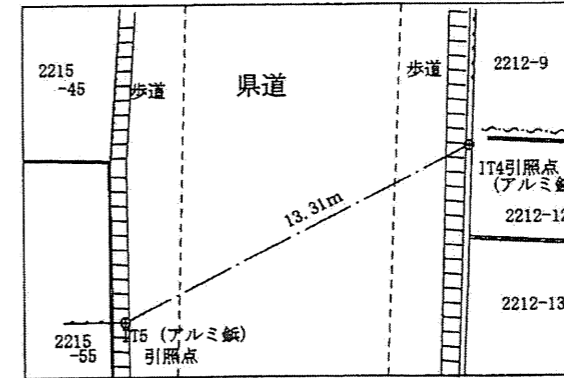
引照点・境界点表		
IT4 器械点		IT5 後視点
X座標	35247.130	35241.089
Y座標	-65066.152	-65078.015
方向角	243° 00' 48"	距離 13.31
境界点	観測角	距離
KN1 金属標	168° 32' 43"	23.15
P3 プラ杭	186° 40' 48"	40.54
P2 プラ杭	210° 08' 54"	37.59
P1 プラ杭	209° 34' 39"	17.54

復元の与点・基準点座標値

点名	X座標	Y座標
電子基準点 佐賀	30718.580	-68122.173
電子基準点 中原	38562.125	-51703.349
電子基準点 多久	32745.763	-84082.126



引照点概略図



平成28年2月9日 測量

佐賀市金立町大字千布431番地
 土地家屋調査士 石丸 義博
 (平成28年2月12日作成)

申請人 佐賀県知事 山口 祥義
 縮尺 1/500

(佐賀県土地家屋調査士会用紙)