

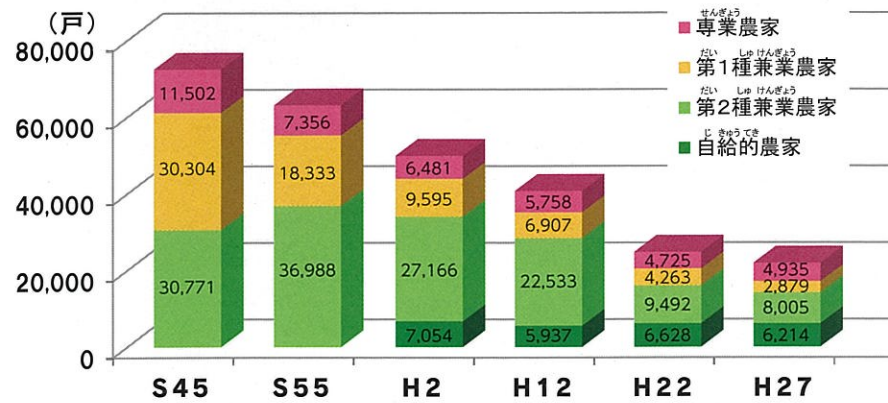


佐賀の農業は こんなに変わってきているよ!

昔と今の農業は、どのように変わってきたのかな？
佐賀県の約45年前（昭和45年）から
今までのうつり変わりを調べてみよう！

佐賀県の農家戸数は、どのように変わってきたのか調べてみよう！

佐賀県の農家戸数の動き



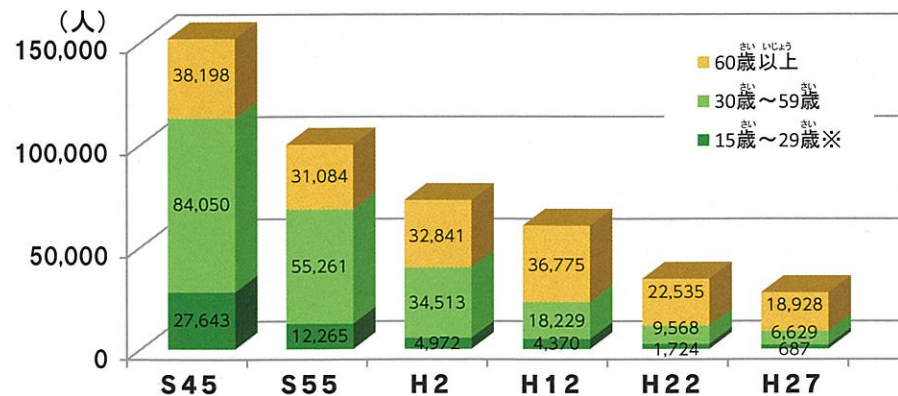
資料：農林水産省（農林業センサス）

農家の数はどのくらい減ったのかな？
どの農家の数が一番大きく変わったのかな？

★**専業農家**や**兼業農家**って？
3ページの左下を見てみよう！
★**自給的農家**数は、平成2年より調査が始まりました。

農業で働く人の数はどのように変わってきたのかな？

佐賀県の農業就業人口の動き



資料：農林水産省（農林業センサス）

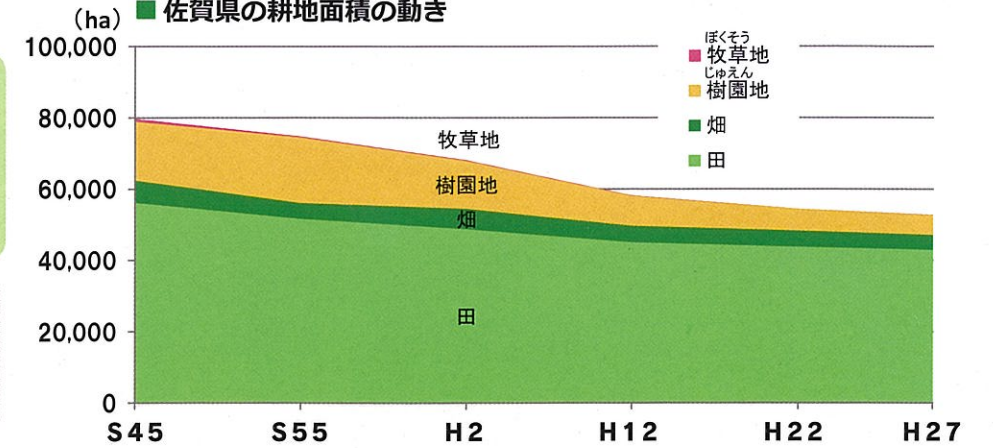
※S45・S55・H2は、16歳～29歳の人数

農業で働く人は、何歳ぐらいの人が多いのかな？
働く人の年齢は、昔と今とどのように変わったのかな？

★**農業就業人口**って？
農業で働く人の人数です。

佐賀県の耕地面積は、どのように変わってきたのかな？

佐賀県の耕地面積の動き



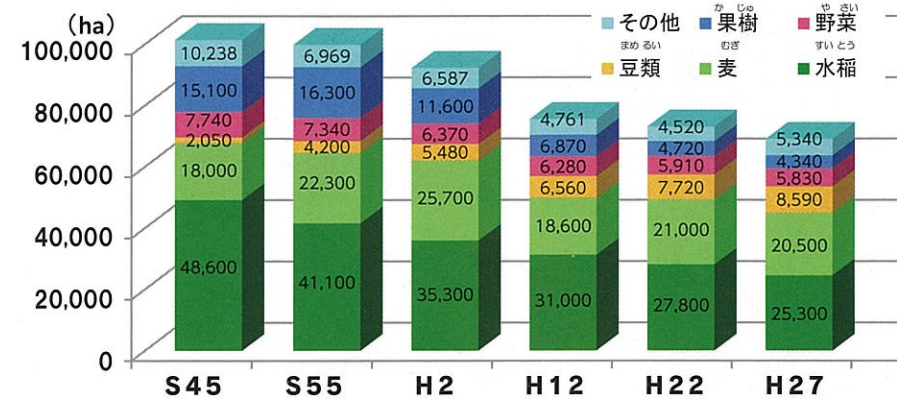
資料：農林水産省「耕地及び作付け面積統計」

佐賀県の田んぼや畑の面積はどのように変わってきたのかな？
どれが一番大きく変わったんだろう？

★**耕地**って？
農作物を作る土地を「耕地」といいます。

佐賀県の作付延べ面積は、どのように変わってきたんだろう？

佐賀県の作付延べ面積の動き



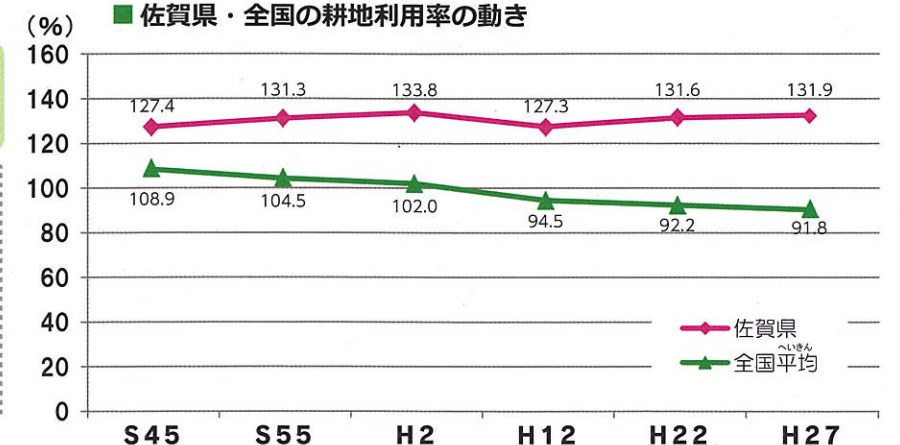
資料：農林水産省「耕地及び作付け面積統計」

45年前から作付面積が大きく変わった作物はなんだろう？
それはどうして増えたり減ったりしたのかな？

★**作付面積**って？
耕地に作物を栽培している面積のこと。
1ha(ヘクタール)の耕地で1年に2回作物を栽培すると作付面積は2ha(ヘクタール)になります。

佐賀県の耕地利用率は、全国に比べてどうかな？

佐賀県・全国の耕地利用率の動き



資料：農林水産省「耕地及び作付け面積統計」

佐賀県の耕地利用率は、全国平均と比べてどうかな？

★**耕地利用率**って？
耕地面積を100とした場合の作付延べ面積の割合です。
100ha(ヘクタール)の耕地に1年間で130ha(ヘクタール)の作物を栽培すると、耕地利用率130%(パーセント)になります。